

LA "GAZETTE SPELEOLOGIQUE DARDILLOISE"



N° 1 - 1988

GROUPE SPELEO de DARDILLY

Siège social : 5 Place Général Brosset . Réunion tous les jeudis à partir de 20 h 30.

LISTE DES MEMBRES EN 1988

Marc	FROELHIN	11 Place de l'Église	69570 DARDILLY	78/35/71/94	78/35/69/68
Marie	FROELHIN	11 Place de l'Église	69570 DARDILLY	78/35/71/94	
Bernard	PERRIN	5 Place Général Brosset	69570 DARDILLY	78/47/41/52	78/35/56/45
Gilles	ESTEBANEZ	6 Chemin de la Grabotière	69570 DARDILLY	78/66/19/04	
Isabelle	D'URBANO	Les Broses - ST-JEAN-DES-VIGNES	69380 LOZANNE	78/43/72/12	

Initiés en 1988

Brice			69009 LYON ?		
Patrick	BONNET		69130 ÉCULLY		
Bruno	LAGABBE	Ch du Bois de Serres	69570 DARDILLY	78/66/10/04	
Rémy	DEUMIER	6 Chemin des Mouilles	69570 DARDILLY	78/66/10/09	
Pascal	REISSENT	21 Av Guy de Collongue	69130 ÉCULLY	78/33/40/57	
Georges	REYNAUD	Lot. du Bouquis	69570 DARDILLY	78/47/41/21	
Etienne	REYNAUD	Lot. du Bouquis	69570 DARDILLY	78/47/41/21	
Mathieu	REYNAUD	Lot. du Bouquis	69570 DARDILLY	78/47/41/21	
Séverine	PIERRE	5 Ch Gargantua	69570 DARDILLY	78/35/81/39	
Rémy	MAGNARD	Le Barriod	69570 DARDILLY		

SOMMAIRE

Activités
 Cavités
 Administratif
 Index

p 3
 p 12
 p 19
 p 24

Auteur, Rédacteur : Bernard Parution : Juin 1994 Nombre d'exemplaires : 15
--

JANVIER 88

23/01 : achat de matériel chez Spélémat. Restent des problèmes d'assurance à résoudre.

Sortie au Gouffre Lépineux (Hostias - Ain) avec l'ASNE le 31/01, reportée au 21/02, annulée.

FEVRIER 88

21/02 : Falaises

Vergisson - Saône & Loire

Marc, Bernard, Gilles, Isabelle, Pascal(GSRM).

Entraînement.

T.P.A.E. : 2 h 30

MARS 88

6/03 : Grotte de Bournillon

Châtelus - Isère

Bernard, Gilles, Isabelle, Marc.

Visite.

T.P.S.T. : 3 h 15

En remplacement du Gour Fumant, à cause de la neige. Visite jusqu'au siphon temporaire.

19/03 : Scialet 1 du Pot du Loup

Saint-Martin-en-Vercors - Drôme

Marc, Bernard, Patrick(ASNE).

Visite.

Côte atteinte : - 80 m environ

T.P.S.T. : 4 h 30

Accès près du trou impossible, même en 4X4 Lada Niva ! Marche d'approche importante, avec de la neige jusqu'aux ... genoux (environ 5 km).

Fond non atteint par manque de cordes, puits arrosés.

27/03 : Aven Despeysse

Bidon - Ardèche

Marc, Bernard.

Côte atteinte : - 50 m environ

T.P.S.T. : 4 h

Visite des trois premiers puits. Corde trop courte pour le P 7 (20 m ! pas de fiche d'équipement). Mauvais spits : un planté au départ du P 22.

AVRIL 88

3/04 : Aven du Camelié Lussan - Gard

Isabelle, Gilles, Marc, Bernard.

Visite.

T.P.S.T. : Isabelle : 7 h, Gilles : 5 h 30, les autres : 6 h 15

En remplacement de l'Aven Despeysse qui était occupé par deux équipes (plus deux autres en préparation). Nous avons été retardé par le nombre de spéléos important, là aussi (environ 30).

Isabelle a déséquipé.

Connaissance du Groupe Spéléo de Chauffailles : Argilon.

10/04 : Congrès Régional Nyons - Drôme

Marc, Marie, Bernard, Patrick(ASNE).

Hélas, les principales activités se déroulaient le samedi.

Visite de Philippe MARCELLO ensuite, à Carpentras.

24/04 : Pont Francheville - Rhône

Marie, Marc, Bernard.

Initiation aux techniques "jumards".

MAI 88

1/05 : Aven Despeysse Bidon - Ardèche

Bernard, Gilles, Isabelle, Marc.

Visite.

Côte atteinte : - 100 m

T.P.S.T. : 8 h

14/05 : Grotte des Deux Soeurs Gua - Isère

Bernard, Marc.

Visite, randonnée.

Côte atteinte : - 30 m

T.P.S.T. : 30 mn

Marche d'approche longue et épuisante de 2 h 15.

Arrêt sur un ressaut non équipé, jugé "indésescaladable".

21/05 : Scialet 1 de l'Archer

Izeron - Isère

Bernard, Isabelle.

Prospection, sur le Massif des Coulmes.

Côte atteinte : - 28 m

T.P.S.T. : 15 mn

Repérage et visite du scialet. Difficulté pour retrouver un scialet indiqué sur la carte IGN, au sud de l'Archer : on n'a trouvé qu'une doline.

JUIN 88

5/06 : Grotte Favot

Rencurel - Isère

Marc, Bernard, Isabelle, Brice.

Initiation.

Côte atteinte : - 70 m

T.P.S.T. : 2 h

8/06 : Pont

Francheville - Rhône

Marc, Bernard, Brice, Patrick BONNET.

Initiation.

T.P.A.I. : 2 h

11/06 : Scialet X

Villard-de-Lans - Isère

Marc, Bernard, Patrick(ASNE).

Prospection.

Recherche du Scialet de la Fée Anglaise vaine. Repérage du Scialet Joufflu. Découverte et exploration d'un scialet inconnu, pourtant exploré le 18/08/57, inscription au fond à - 12 m.
Ballade au Scialet de Malaterre.

18/06 : Scialet 1 de l'Archer

Izeron - Isère

Marc, Bernard.

Désobstruction.

Mise en place du trépied, défrichage des abords ; équipement du trépied (poules), équipement des abords (main courante).
Essais satisfaisants, quelques mises au point ; au fond : éboulis et branches instables.

Un projet de sortie à la Grotte Moilda, sans cesse repoussé, n'a pas abouti.

19/06 : Scialet 1 de l'Archer

Izeron - Isère

Isabelle, Gilles, Bernard.

Désobstruction.

Côte atteinte : - 24 m

T.P.A.D. : 5 h 30 environ

Mise en place de l'équipement ; mise au point du trépied et des abords. Désobstruction durant 3 heures environ. Extraction estimée d'un demi mètre cube.

Il est nécessaire d'être au moins deux en haut (traction) et un seul en bas (remplissage).

JUILLET 88

02-03/07 : Centenaire de la Spéléologie

Millau - Aveyron

Marc, Bernard, Patrick(ASNE).

6/07 : Pont

Francheville - Rhône

Marc, Bernard.

Entraînement (3 x 25 m).

T.P.A.E. : 1 h 30

8/07 : Pont

Francheville - Rhône

Marc, Bernard.

Entraînement (4 x 25 m).

T.P.A.E. : 1 h 45

9/07 : Pont

Francheville - Rhône

Marc, Bernard.

Entraînement (5 x 25 m).

T.P.A.E. : 2 h environ

10/07 : Scialet 1 de l'Archer

Izeron - Isère

Isabelle, Gilles, Bernard.

Désobstruction.

Côte atteinte : - 25 m

T.P.A.D. : 6 h 30 environ

14/07 : Ecoles du Grégoire

Dardilly - Rhône

Marc, Bernard, Patrick BONNET.

Buvette du Bal.

18/07 : Pont Francheville - Rhône

Marc, Bernard.

Entraînement (4 x 25 m).

T.P.A.E. : 1 h 30.

22/07 : Pont Francheville - Rhône

Marc, Bernard, Brice, Patrick BONNET.

Initiation.

T.P.A.I. : 1 h 30

24/07 : Scialet de la Fée Anglaise Villard-de-Lans - Isère

Marc, Bernard, Patrick (ASNE).

Visite.

Côte atteinte : - 80 m

T.P.S.T. : 4 h 30

30/07 : Grotte de Bury Izeron - Isère

Marc, Bernard, (Gilles).

Visite.

Côte atteinte : - 100 m

T.P.S.T. : 4 h 30

Cette sortie s'est effectuée à deux car Gilles abandonne à 50 m de l'entrée. De ce fait les kits sont lourds (équipement prévus jusqu'au puits de l'Escarpolette, - 200). Demi-tour devant l'escalade.

AOUT 88

10/08 : Scialet Idelon Presles - Isère

Marc, Bernard.

Prospection et recherche de cavités répertoriées.

Scialet Idelon : il s'agit plutôt d'un pot (terme local). Marqué G4 ou 64, spité ; cavité fossile sans courant d'air. Dénivelé : - 17 m environ (appelé Scialet des Communaux de Presles, par les Cyclopes).

Scialet de Garidon : marqué G3 ou 63. P 10-15 m non spité ; non descendu ; à revoir. Il se trouve à une cinquantaine de mètres au sud des ruines.

Découverte d'une cavité non marquée ni spitée ; environ P 40-60 m au fond d'un pot de 4 m. Au retour, visées à la boussole et comptages des pas : on se trouverait 80 m au nord et 120 m à l'est du Scialet Decombaz (appelé Scialet Idelon par les Cyclopes). A revoir pour équipement et descente afin de vérifier ou explorer.

Le pot sans nom et le Pot du Varare (IGN) n'ont pas été retrouvés. Au retour, visite d'un pot (IGN) au bord de la route : - 4 m sans continuation.

Courte recherche vaine du Scialet Pinet pourtant proche de la route.

13/08 : Scialet Decombaz Presles - Isère

Marc, Bernard.

Prospection et recherche de cavités répertoriées.

Côte atteinte : - 37 m

T.P.S.T. : 1 h 30

Recherche du pot trouvé le 10/08, pendant deux heures. Amère découverte d'un (vieux) spit. Equipement du puits : deux spits sont plantés. Arrêt sur fond plat, bouché par éboulis et concrétion 33 m plus bas. Ce puits de forme elliptique, constitué de deux verticales de 15 et 18 m, présente un semblant de départ en méandre ou puits parallèle à - 25 m environ, que nous explorerons lors de la topo ; c'est la seule continuation possible. Ce pot semble être le Scialet Decombaz (appelé Scialet Idelon par les Cyclopes) aux coordonnées erronées (quel souk !).

Coordonnées d'après la carte de B LISMONDE (Scialet n°10) : 843,10 x 316,70 x 1280 m.
Il s'agirait plutôt de : 843,15 x 316,75 x 1300 m.

Recherche du pot sans nom et du Pot du Varare vaine.

Recherche du Scialet 2 de l'Archer sans résultat.

Visite des travaux de désob au Scialet 1 de l'Archer, pour Marc.

21/08 : Scialet Vincens Saint-Agnan-en-Vercors - Drôme

Marc, Bernard, Patrick(ASNE).

Visite.

Côte atteinte : - 45 m (!)

T.P.S.T. : 1 h (!)

Patrick équipe. A cause d'une main courante trop longue (pourtant nécessaire) et d'un surplus d'amarrages, il manque des mètres pour atteindre le fond du premier puits. Nous essayons de poursuivre avec la corde suivante de 20 m, mais le dernier fractionnement est trop haut. Bernard refuse de supprimer la main courante et de passer un noeud puis abandonne, suivi de Marc et forcément de Patrick. (la fiche d'équipement est un peu "légère").

Pour amortir la journée, nous recherchons le Scialet du Pichet (avec succès), puis vaguons à travers lapiaz et forêt. Essai de désob d'une mini doline.

27/08 : Scialet Vincens Saint-Agnan-en-Vercors - Drôme

Marc, Bernard, Patrick(ASNE).

Visite.

Côte atteinte : - 135 m (!)

T.P.S.T. : 5 h 15

Mise en place d'une corde de 10 m pour la main courante. Arrêt sur manque d'amarrages (!?) devant le P 57.(beau P 38 en cloche avec départ étroit).

SEPTEMBRE 88

11/09 : Scialet Vincens Saint-Agnan-en-Vercors - Drôme

Marc, Bernard, Patrick(ASNE).

Visite.

Côte atteinte : - 193 m

T.P.S.T. : 5 h 30

Déséquipement du trou par Marc.

17/09 : Gymnase Dardilly - Rhône

Isabelle, Gilles, Marc, Bernard.

Journée Info-Accueil.

Le stand a été préparé rapidement et sans préméditation. Le mannequin nous a sans doute permis de remporter le premier prix de 1500 F, partagé avec deux autres stands : soit 500 F.

Nous avons lié connaissance avec le stand voisin, Poudres et Flèches, qui pourrait s'attendre à des adhésions de notre part.

OCTOBRE 88

2/10 : Grotte Favot Rencurel - Isère

Gilles, Bernard, Marc, Isabelle, Bruno, Rémy, Georges, Etienne, Mathieu, Julien.

Initiation.

T.P.S.T. : 3 h

Pas de problèmes à part avec Julien (que l'on a dû "attacher"!) qui se trouve être trop jeune pour les verticales, pour la suite.

8/10 : Pont Francheville - Rhône

Marc, Bernard, Rémy, Bruno, Etienne, Georges, (Gilles).

Initiation.

T.P.A.I. : 2 h

9/10 : Grotte de Jujurieux Jujurieux - Ain

Isabelle, Gilles, Bernard, Séverine, Pascal, Mathieu, Rémy MAGNARD.

Initiation.

T.P.S.T. : 3 h 30

Assurance "ceinture" au ressaut ; passage de la Sableuse refusé par la majorité. Troubles digestifs d'au moins 6 des participants suite semble-t-il à l'eau : d'une (des) gourde(s) ou de la fontaine.

15/10 : Pont Francheville - Rhône

Isabelle, Gilles, Marc, Bernard, Séverine, Georges, Mathieu.

Initiation. T.P.A.I. : 3 h

22/10 : Pont Francheville - Rhône

Marc, Bernard, Rémy, Bruno, Séverine.

Initiation. T.P.A.I. : 2 h 45

23/10 : Le Gour Fumant Saint-Martin-en-Vercors - Drôme

Isabelle, Gilles, Marc, Bernard, Georges, Etienne, Séverine, Bruno, Pascal.

Initiation.

T.P.S.T. : 7 à 8 h

Présence des Tritons ; changement de parcours (nous devons entrer par le Faux Gour).

Randonnée sur le Plateau de Sornin (Vercors) le 30/10, de Bernard et Patrick(ASNE). Repérage du Scialet de la Fromagère, du Gouffre Berger, ...

NOVEMBRE 88

1/11 : Scialet 1 de l'Archer Izeron - Isère

Isabelle, Gilles, Marc, Bernard, Etienne, Patrick(ASNE).

Désobstruction. T.P.A.D. : 6 h environ

Les branches gênent le prélèvement de l'éboulis. Début de désobstruction de la doline voisine du scialet. Ces deux orifices semblent converger, renforçant l'hypothèse d'un réseau. Un dur labeur nous attend.

6/11 : Aven du Camélié Lussan - Gard

Marc, Bernard, Patrick(ASNE), Bruno, Rémy, Pascal, Séverine, Etienne.

Initiation.

Côte atteinte :- 100 m T.P.S.T. : 6 h environ

Déroulement de la sortie sans problèmes. Belles statuettes d'argiles au fond !

12-13/11 : Aven Despeysse

Bidon - Ardèche

Isabelle, Gilles, Marc, Bernard, Pascal(GSRM), Séverine, Rémy, Bruno, Pascal.

Visite.

Côté atteinte : - 100 m environ

T.P.S.T. : 8 h environ

Visite nocturne. Attente importante due à la remontée d'une autre équipe, qui entraîna un manque de carburant et une perte de moral de l'équipe.

19/11 : Local CDS

Lyon - Rhône

Bernard, Marc.

Réaménagement.

T.P.A.R. : 7 h

Démontage cloisons, ... ; réfection des peintures, électricité, ...

20/11 : Doline de l'Archer

Izeron - Isère

Marc, Bernard, Pascal(GSRM), Patrick(ASNE).

Désobstruction.

T.P.A.D. : 4 h

Emploi d'explosif "fait maison" pour détruire un gros bloc gênant.

26-27/11 : Local CDS

Lyon - Rhône

Bernard, Marc.

Réaménagement.

<p style="text-align: center;">DECEMBRE 88</p>

03-04/12 : Local CDS

Lyon - Rhône

Bernard, Marc.

Réaménagement.

Le 29/11, Assemblée Générale du Comité Départemental de Spéléologie du Rhône.

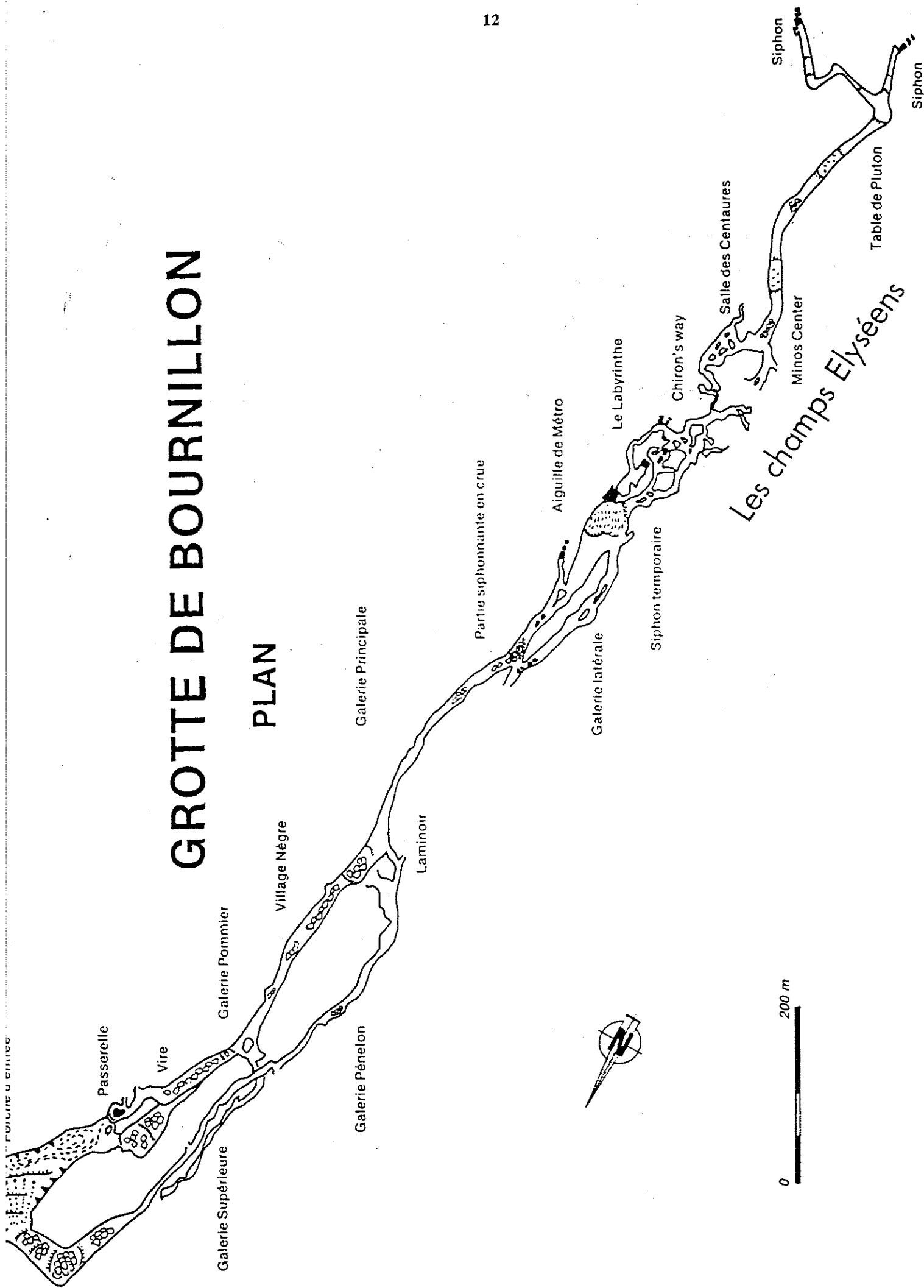
Jeudi 15 décembre 1988 : Assemblée Générale

Dardilly - Rhône

Marie, Isabelle, Séverine, Marc, Rémy, Pascal, Bruno, Etienne, Gilles, Bernard, Patrick(ASNE), Pascal(GSRM).

GROTTE DE BOURNILLON

PLAN



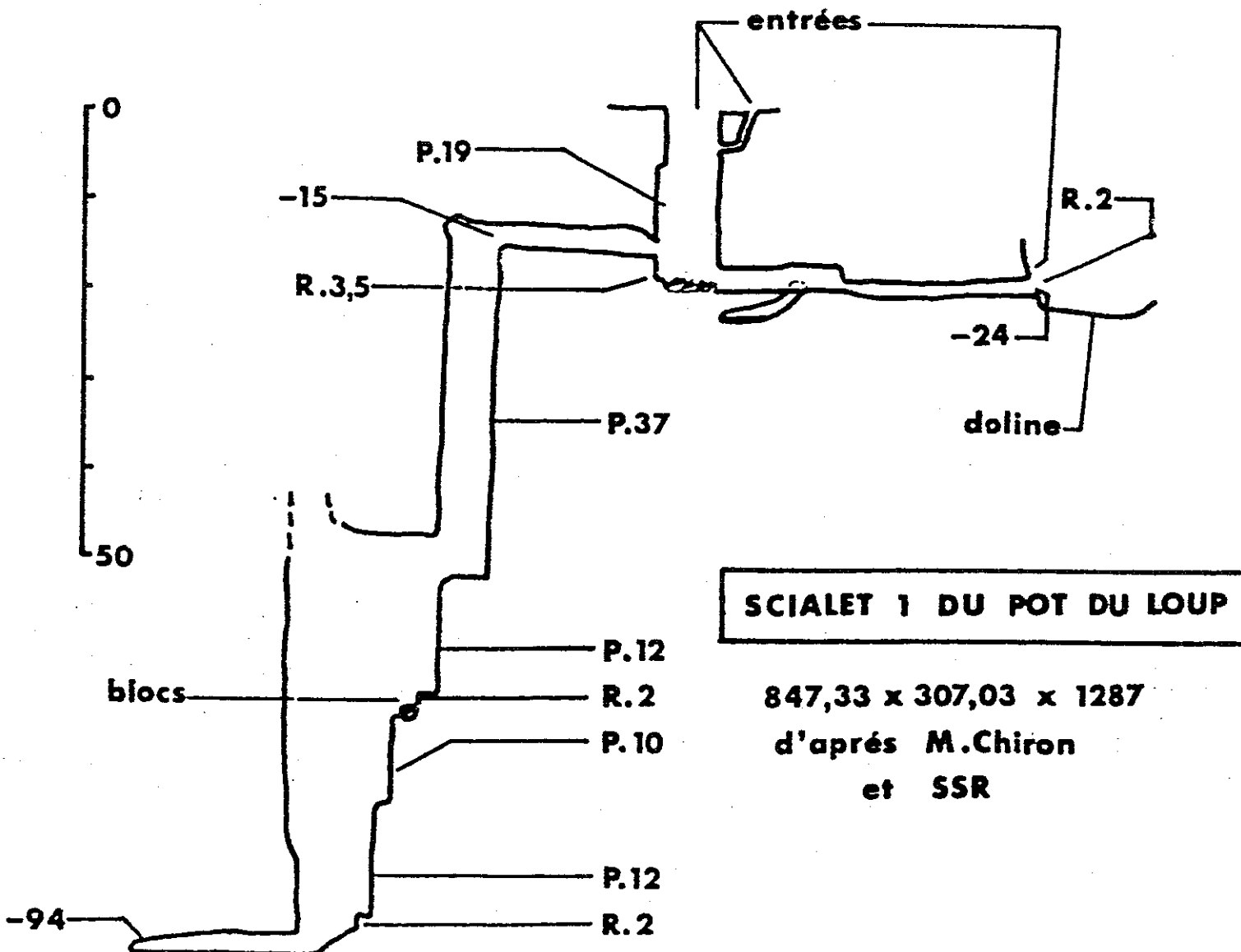
FOURIE U EIRNEE

SCIALET 1 DU POT DU LOUP

Trajet : 160 km en 2 h 30.

Obstacles	Cordes	Amarrages	Observations
P 19	25 m	AN + AN + 2 S	arbres
E 3	10 m (?)	1 S + 1 S	accès possible par galerie
P 37	50 m 96 m	AN + 1 S -MC- + 2 S/Y + 2 S	pont rocheux + grand noeud au plafond plein pot à droite (voire un deuxième spit)
P 12	13 m "	CP + 1 S	ressaut + MC paroi gauche
R 2	5 m "	CP + 1 S	départ paroi gauche
P 10	15 m "	CP + 2 S	dont 1 avec sangle
P 12	17 m "	CP + 1 S -MC- + 2 S	

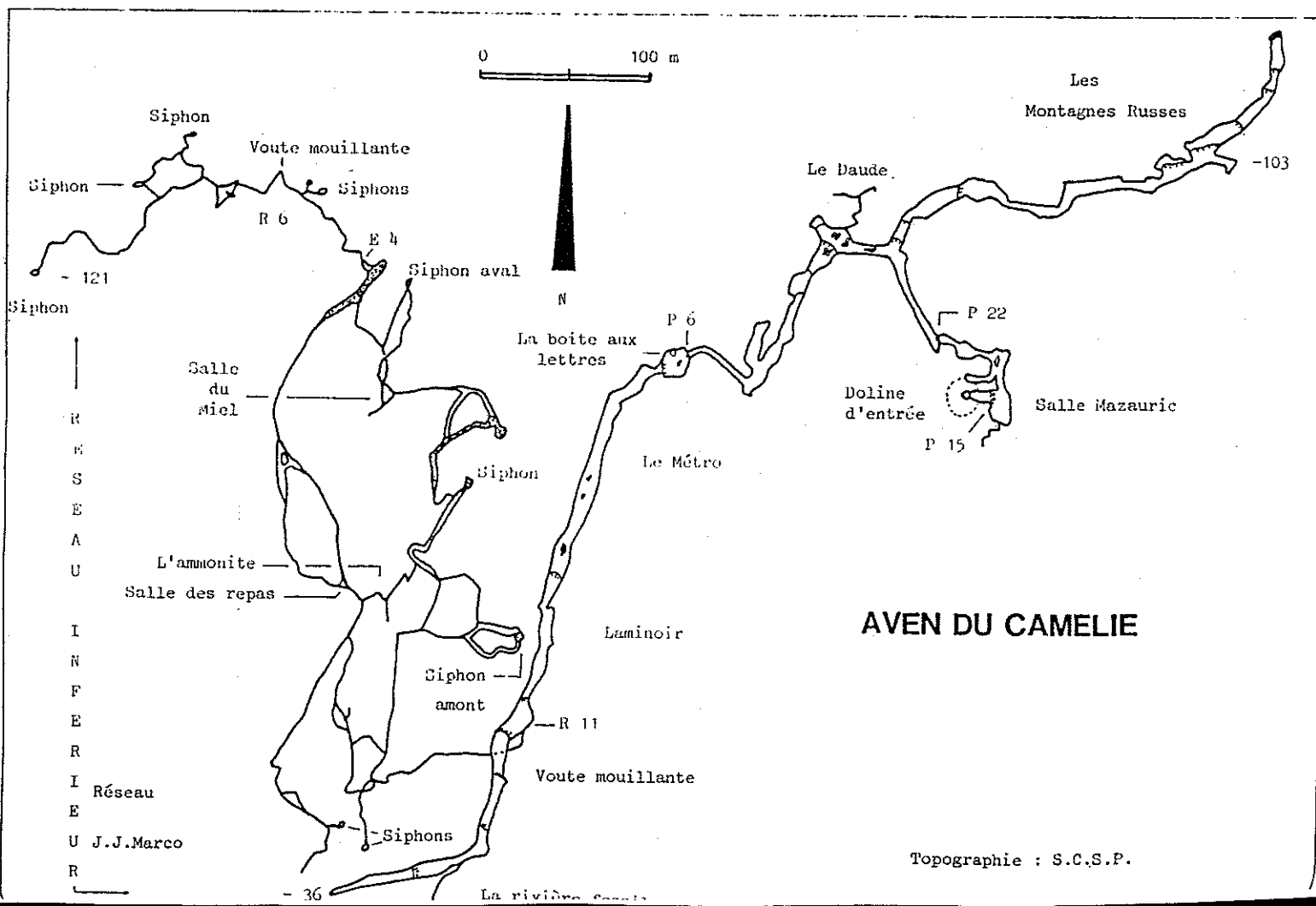
(fiche d'équipement revue le 16/05/93)

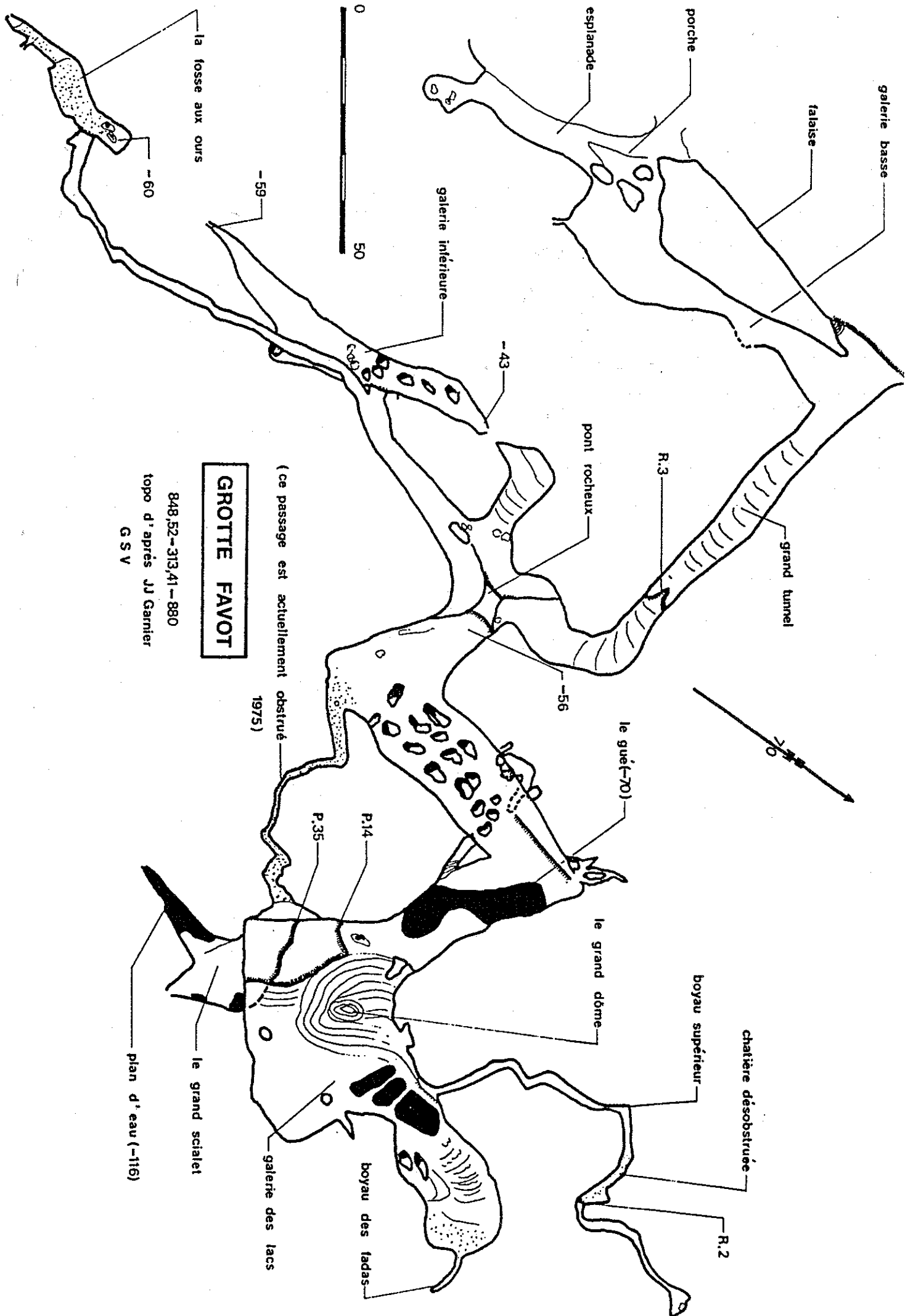


AVEN DU CAMELIÉ

Coordonnées : X = 762,05 Y = 219,35 Z = 260 m

Fiche d'équipement <i>A VÉRIFIER</i>			
Obstacles	Cordes	Amarrages	Observations
Doline	8 m	AN + D / AN	piquet + arbre
P 15 incliné	35 m	2 S -MC 5 m- + 1 S (à -3 m)	
Ressaut			escalade en libre
Toboggan (P 12)	25 m	2 S	
P 22	40 m	2 S + 1 S + 1 S (à -18 m)	
R 6	12 m	2 S -MC- + 1 S	
R 11		accès à la rivière	en libre (peu large)





GROTTE FAVOT

(ce passage est actuellement obstrué 1975)

848,52-313,41-880
 topo d'après JJ Garnier
 G S V

galerie basse

talaise

porche

esplanade

galerie inférieure

grand tunnel

pont rocheux

R.3

-43

-56

le guét(-70)

1975

P.35

P.14

le grand dôme

boyau supérieur

chatière désobstruée

R.2

boyau des lacs

galerie des lacs

le grand sclalet

plan d'eau (-116)

la fosse aux ours

-60

-59

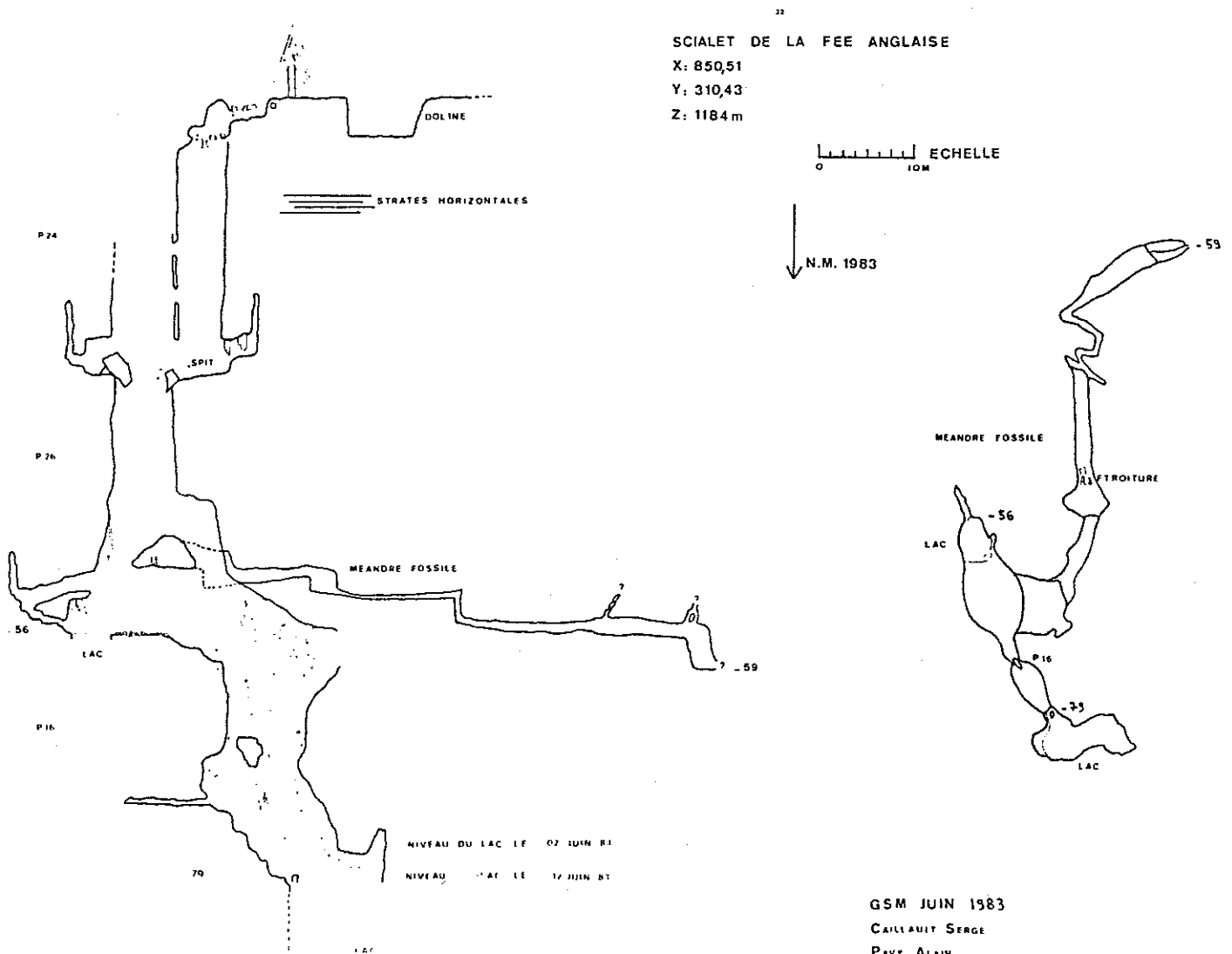
0

50

SCIALET DE LA FÉE ANGLAISE

Les coordonnées publiées dans Scialet n°12 sont faux : chercher plus près de la route forestière.

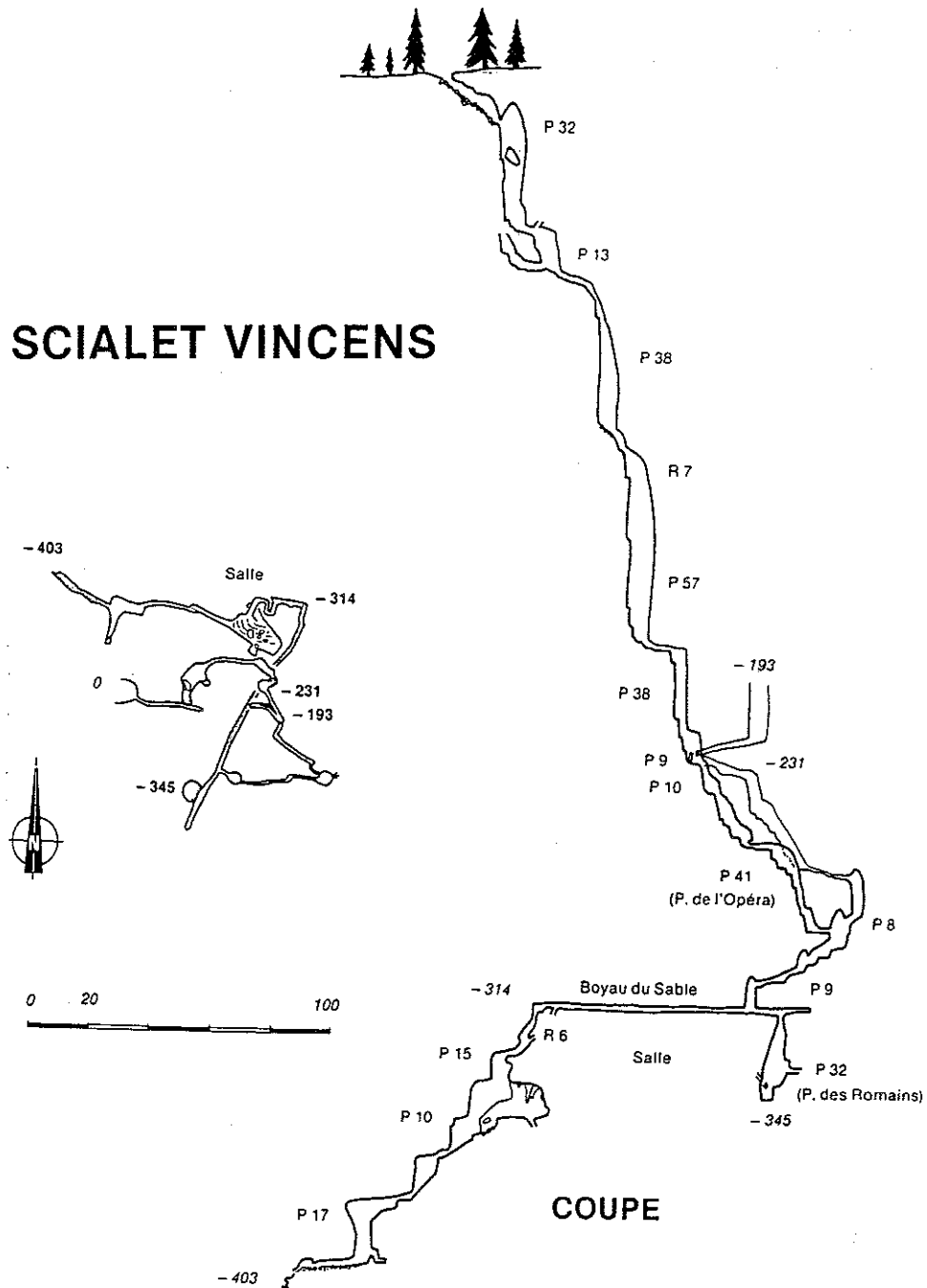
Fiche d'équipement <i>A VÉRIFIER</i>			
Obstacles	Cordes	Amarrages	Observations
P 24	30 m	1 S + 2 S + D	
P 26	32 m	1 S + 2 S	
P 20	32 m	1 S + AN + D	<i>grande sangle ?</i>
R 5	10 m	AN	



SCIALET VINCENS

Coordonnées : X = 845,90 Y = 291,65 Z = 1400 m

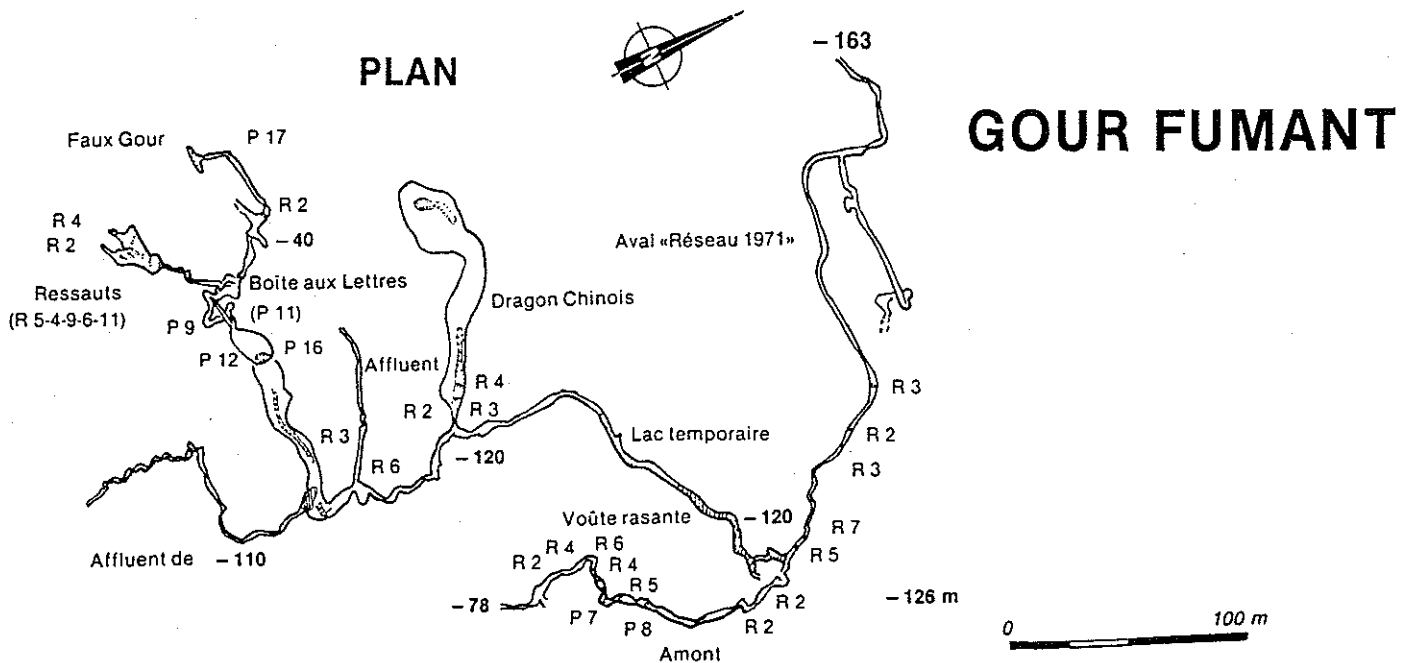
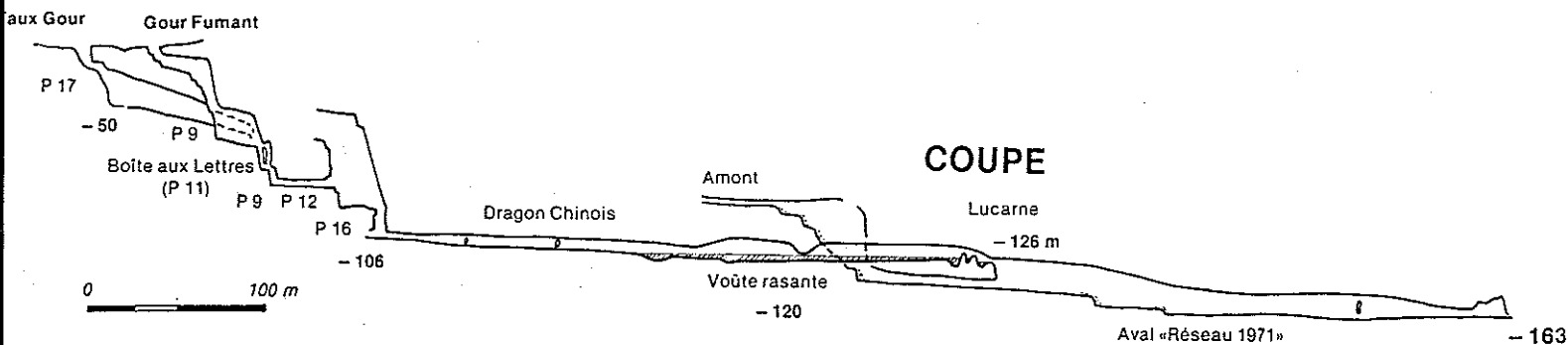
Fiche d'équipement <i>A VÉRIFIER</i>			
Obstacles	Cordes	Amarrages	Observations
P 32	50 m	2 S + 1 S + 1 S	
P 13	20 m	2 S	
P 38	50 m	2 S + 1 S	départ étroit
R 7	10 m	CP + 2 S	
P 57	70 m	CP + 2 S + 1 S + 1 S + 1 S	



LE GOUR FUMANT

Coordonnées : X = 847,15 Y = 307,45 Z = 1270 m

Obstacles	Cordes	Amarrages	Observations
R 2 + R 4	17 m	2 S + 2 S	
R 5	40 m	1 S -MC- + 2 S	
R 4	"	2 S/Y	
P 9	"	1 S -MC- + 2 S	
P 6	35 m	1 S + 2 S	à vérifier
P 11	"	2 S	à vérifier
P 11	35 m	2 S + D/S	boîte aux lettres
P 9	"	2 S	
P 12	30 m	1 S -MC 2 m- + 2 S/Y	grand Y
P 9	16 m	1 S -MC- + 2 S	prendre le méandre ou ...
ou P 16	25 m	3 S + 1 S	main courante



REPUBLIQUE FRANCAISE

PREFECTURE DU RHONE

NO DOSSIER : 1/24413

ASSOCIATIONS
(Loi du 1er juillet 1901)

R E C E P I S S E D E D E C L A R A T I O N -----

Vu la loi du 1er juillet 1901 relative au contrat d'association;
Vu le décret du 16 aout 1901, portant règlement d'administration publique pour l'exécution de la loi précitée;

Le Préfet, Commissaire de la République DU DEPARTEMENT DU RHONE
OFFICIER DE LA LEGION D HONNEUR

Certifie avoir reçu de MR MARC FROELHIN PRESIDENT

demeurant 11 PLACE DE L'EGLISE
69570 DARDILLY.

une déclaration en date du 21 DECEMBRE 1987

par laquelle il-elle fait connaitre la constitution d'une association ayant pour titre :

GRUPE SPELED DE DARDILLY

dont le siège social est situé 5 PLACE GENERAL BROSSET
DARDILLY

69570 DARDILLY

ainsi que deux exemplaires des statuts de ladite association.

LYON, le 21 DECEMBRE 1987

Pour Le Préfet, Commissaire de la République
DU DEPARTEMENT DU RHONE

POUR LE PRÉFET DU RHONE
Le Chef de Bureau délégué,

Muriel Ducottet
Muriel DUCOTTET

Extrait du décret du 16 aout 1901

Article 1er. La déclaration prévue par l'article 5, paragraphe 2, de la loi du 1er juillet 1901 est faite par ceux qui, à un titre quelconque, sont chargés de l'administration ou de la direction de l'association.
Dans le délai d'un mois elle est rendue publique au moyen de l'insertion au Journal Officiel, d'un extrait contenant la date de la déclaration, le titre et l'objet de l'association, ainsi que l'indication de son siège social."

Extrait de la loi du 1er juillet 1901

Les associations sont tenues de faire connaitre dans les trois mois tous les changements survenus dans leur administration ou leur direction, ainsi que toutes les modifications apportées à leurs statuts.



RAPPORT MORAL ANNEE 1988

Cette année est la première du G.S.Dardilly. A sa création peu de moyen financier, très peu de matériel, d'adhérents, résultat peu de motivation.

Les réunions du jeudi soir étaient restreintes, elles étaient composées de quatre membres/ Isabelle, Gilles Bernard et moi-même. Nous n'avions pas grand chose à nous dire donc peu de sorties à organiser.

Au début nous avons fait quelques classiques comme: "Sialet Vincent, Aven Despeysse, Bury". Pour ces trous nous ne pouvions aller jusqu'au but fixé à la réunion précédente, pourquoi? Manque de matériel et surtout de motivation. Il est évident que dans ces situations on se retrouvait à trois et même à deux membres, c'est beaucoup plus fatigant à cause du transport du matériel pour équiper, et aussi peu engageant.

Samedi 17 Septembre nous avons participé à la journée Info Accueil de Dardilly, ce qui nous a permis de doubler notre effectif et de multiplier nos activités. Morale et motivation sont au beau fixe malgré l'inexpérience des nouveaux adhérents qui ont eux même fait une rapide progression.

Sortie desobstruction et prospectation sur le massif des Coulmes. Cette année a été beaucoup prise par ces sorties. Nous nous sommes beaucoup acharnés là-dessus. Il faut continuer.

LE PRESIDENT

Bilan d'activités

Nous avons effectué cette année 44 sorties de tous genres. Bien que certaines soit à but multiple, nous les avons classé de la sorte :

* Visites de cavités connues (27%)

12 sorties avec une moyenne de 4 à 5 membres

(mini 2 , maxi 9)

* PROspection, Désobstruction, (Expération en première) (18%)

8 sorties , moyenne de 3 membres (mini 2 , maxi 6)

* Entraînement, Initiation, Reconnaissances, Randonnées (39%)

17 sorties , moyenne de 4 membres (mini 2 , maxi 10)

* Autres: congrès, journée info-accueil, réaménagement du local du Comité Départemental ... (16%)

7 sorties , moyenne de 3 membres (mini 2 , maxi 4)

Nous n'étions que quatre membres actifs jusqu'à la journée info-accueil, qui nous a permis d'être neuf .

Ce fait influe sur le bilan car les initiations représentent un fort pourcentage .

Les cavités visitées se répartissent sur les départements suivants: Vercors, Ardèche, Gard .

Nous n'avons pas effectué de premières car les prospections et désobstructions sur le massif des Coulmes n'ont pas encore abouties .

Le Bureau .

Rapport Financier 1988

	Recettes	Dépenses
Cotisations:	Club: 1822	CDS: 90
	Initiation: 1200	
Dons:	214	
Journaux Officiels:		207
Assurances:		MNS: 832
Matériels:	Location: 60	Achats: 3941
	Vente: 250	
Buvette 13 Juillet:	1200	
1er Prix Stand:	500	
Divers:		122,45
Avance sur achat matériel (Bernard):		488
	<hr style="width: 100px; margin-left: 0;"/>	<hr style="width: 100px; margin-left: 0;"/>
	5246	5680,45
		Déficit: 434,45

* Sous-Total Dépenses : 5192,45 , soit un solde créditeur de 53,95 F .

Le Trésorier.

Perspectives d'activité

Prospection et désobstruction sur le Massif des Coulmes:

- Equipement du Scialet Garidon
- Exploration de la diaclase du Scialet Decombaz

Recherche d'une porte se situant au dessus de la salle des Burgondes (cascade)

Gournier (réseau fossile)

Fontaine st Joseph

La Combe aux Prêtres

Expédition en Autriche (Dolomites)

Expédition en Espagne (Malaga)

Gouffre du Berger (Sept. Oct. 90)

INDEX

page(s)

Archer (Doline de l')	11	
Archer (Scialet 1 de l')	5, 6, (8), 10	
Archer (Scialet 2 de l')	8	
Berger (Gouffre)	10	
Bournillon (Grotte de)	3, 12	
Bury (Grotte de)	7	
Camélié (Aven du)	4, 10, 14	
Communaux de Presles (Scialet des)	7	(voir Idelon)
<i>Coulmes</i> (<i>Massif des</i>)	5, [7], [8]	
Decombaz (Scialet)	(7), 8	
Despeysse (Aven)	3, (4), 11	
Deux Soeurs (Grotte des)	4	
Faux Gour (Le)	10	
Favot (Grotte)	5, 9, 15	
Fée Anglaise (Scialet de la)	(5), 7, 16	
Fromagère (Scialet de la)	10	
Garidon (Scialet de)	7	
Gour Fumant (Le)	(3), 10, 18	
Idelon (Scialet)	7	
Idelon (Scialet)	8	(voir Decombaz)
Joufflu (Scialet)	5	
Jujurieux (Grotte de)	9	
Lépigneux (Gouffre)	3	
Malaterre (Scialet de)	5	
Moilda (Grotte)	5	
Pichet (Scialet du)	8	
Pinet (Scialet)	7	
<i>Pont</i> (<i>de Francheville</i>)	4 à 7, 9, 10	
Pot du Loup (Scialet 1 du)	3, 13	
<i>Presles</i> (<i>Plateau de</i>)	[7], [8]	
<i>Sornin</i> (<i>Plateau de</i>)	10	
Varare (Pot du)	7, 8	
<i>Vergisson</i> (<i>Falaises de</i>)	3	
Vincens (Scialet ou Puits)	8, 9, 17	

Légende :

texte standard gras = cavité visitée ou explorée

texte standard = cavité citée et/ou n'ayant pas fait l'objet d'une sortie souterraine

italique = autre lieu que cavité

n° de page entre parenthèse = cavité ou lieu cité, n'ayant pas fait l'objet d'une sortie

n° de page entre crochet = rapport étroit entre le nom indexé et le texte de la page