

LA "GAZETTE SPÉLÉOLOGIQUE DARDILLOISE"



Gouffre de Génieux

GROUPE SPÉLÉO de DARDILLY

Siège social : 5 Place Général Brosset . Réunion tous les jeudis à partir de 20 h 30.

LISTE DES MEMBRES EN 1990

Marc FROELHIN	2 Chemin des Saules	69570 DARDILLY	78/35/71/94	78/35/69/68
Bernard PERRIN	5 Place Général Brosset	69570 DARDILLY	78/47/41/52	78/35/56/45
Georges REYNAUD	Lotissement du Bouquis	69570 DARDILLY	78/47/41/21	
Etienne REYNAUD	Lotissement du Bouquis	69570 DARDILLY	78/47/41/21	
Rémi STRANSKY	232 Chemin du Creuzet	69730 GENAY	78/91/22/92	78/98/48/48
Laurent GARAUDÉE	10 Chemin de Belledonne	69570 DARDILLY	78/35/50/49	

Titulaires d'une carte d'initiation

Philippe MARCELLO	5 Rue de Briançon	83870 SIGNES	94/90/83/67	(du 19/08/89)
Enzo SCUOTTO	31 Rue Collomb	69500 BRON	72/37/65/69	(du 17/03/90)
Nicolas AMORES	Rue de La Gait	38280 ANTHON		(du 17/03/90)
Isabelle CHATELARD	23 Rue du Cdt Faurax	69006 LYON		(du 17/03/90)
Kamel OUHSINE	chez M.GENTY Ch du Fort	69110 STE-FOY-LES-LYON		(du 17/03/90)
Nicolas CANTALEJO	18 Rue L. Aulagne	69200 VÉNISSIEUX	78/67/28/17	(du 17/03/90)
Jean-Yves THURET	12 Rue Amouroux	42100 SAINT-ETIENNE		(du 17/03/90)
Stéphane GIREL	Montée du Château - CHATILLON	69380 LOZANNE		(du 17/03/90)
Gilles ESTEBANEZ	Les Brosses - ST-JEAN-DES-VIGNES	69380 LOZANNE	78/66/19/04	(du 28/04/90)
Isabelle D'URBANO	Les Brosses - ST-JEAN-DES-VIGNES	69380 LOZANNE	78/43/72/12	(du 28/04/90)
Julien ALLARD	18 Chemin de Crécy	69370 ST-DIDIER-AU-MT-D'OR	78/35/54/92	(du 13/05/90)
François LAMBERT				(du 24/05/90)
Emmanuel SIMMONET				(du 11/08/90)
Isabelle TOLLY				(du 11/08/90)
Alain BERRAUD				(du 11/08/90)
Florence GOBET	? CIVRIEUX-D'AZERGUES	69380 LOZANNE		(du 01/09/90)
Albert BILLON			ROUSSEL-UCLAF	(du 27/10/90)
Philippe CHABERT			ROUSSEL-UCLAF	(du 27/10/90)
Richard PACAUD			ROUSSEL-UCLAF	(du 27/10/90)
Christian TOUBIN			ROUSSEL-UCLAF	(du 27/10/90)

SOMMAIRE

Activités
Cavités
Administratif
Index

p 3
p 18
p 30
p 36

Auteur, Rédacteur : Bernard
Parution : mars 1995
Nombre d'exemplaires : 20

DÉCEMBRE 89

27/12 :

Presles - Isère

Gilles, Bernard.

Prospection.

Recherche des scialets voisins de celui descendu le 26/08/89 par Rémi et Bernard. Gilles en trouve un à environ 100 m (azimut 100°). Nous n'en trouvons aucun autre permettant de les nommer. Nous tombons sur un petit scialet de 5 m sans espoir, aux côtés d'une doline.

29/12 :

Presles - Isère

Marc, Bernard.

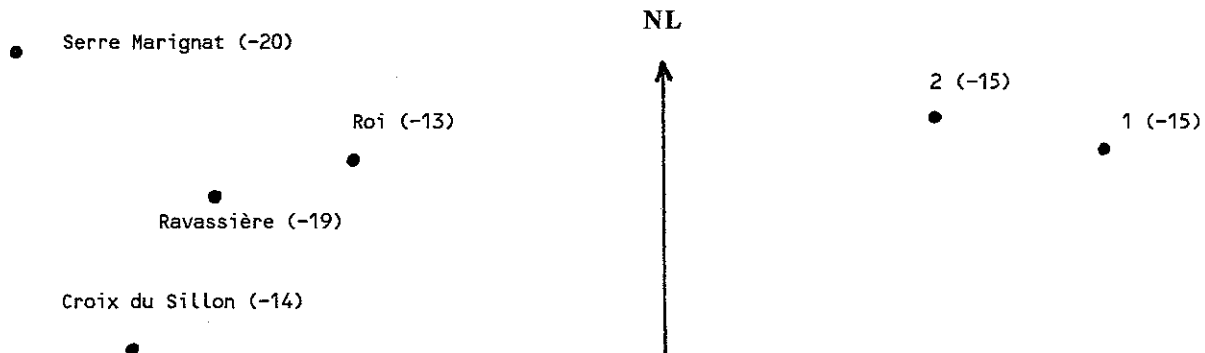
Prospection.

Nous descendons le scialet découvert par Gilles précédemment. Malgré une majestueuse ouverture sur fracture, il ne dépasse pas la quinzaine de mètres et est bouché de tous côtés. Petite tentative de désobstruction par quelques prédécesseurs inconnus. Nous recherchons vainement les scialets alentours afin de s'y retrouver.

Certains ont-ils été nommés deux fois et localisés différemment ?

Repérage théorique

Repérage effectif



Soit le 1 est le Scialet du Roi et le 2 le Scialet de Ravassière. Ou le 1 est le scialet de Ravassière et le 2 le Scialet de Serre Marignat. Mais où se trouvent les autres ... ?

JANVIER 90

7/01 :

Scialet 1 de l'Archer

Izeron - Isère

Rémi, Bernard, Gilles, Isabelle.

Désobstruction.

T.P.A.D. : 5 h

Extraction de branches et de terre essentiellement. Il semble avoir été entendu un mini éboulement lointain sans que rien ne bouge visuellement (Bernard au fond).

13/01 : Doline de l'Archer

Izeron - Isère

Rémi, Marc, Bernard.

Désobstruction.

Oubli des mousquetons et des poulies ! Nous descendons tous les trois et "arrangeons" le fond du scialet. Puis poursuite de la désob à la doline (sol gelé : pas d'éboulement).

27/01 : Gouffre Marco Polo

Saint-Christophe-sur-Guiers - Isère

Marc, Bernard.

Visite (équipement du P 33).

Côte atteinte : - 220 m

T.P.S.T. : 10 h (dont 7 h de méandre !)

Descente des puits d'entrée (équipés) : une demi-heure.

Plantage d'un deuxième spit au deuxième P 7. Au R 6 : il faut un deuxième spit !

P 33 : les deux spits d'amarrages ne sont pas dignes de toute confiance, triplés sur AN ; il faut un autre spit de secours.

En bas du P 33, couches à orbitolines, méandre qui va en se rétrécissant. Bouffe. Retour.

Au milieu du P 33, un vaste trou noir attise notre curiosité ; nous pourrions l'atteindre en équipant le puits hors-crue (il y a déjà un spit).

Visite à l'électrique pour Bernard qui a oublié son tuyau ! (Marc, ses bottes ! !).

FÉVRIER 90

4/02 : Gouffre d'Antona

Meyriat - Ain

Rémi, Marc, Bernard.

Visite.

Côte atteinte : - 110 m

T.P.S.T. : 7 h 30 (11 h - 18 h 30)

La corde est trop courte dans le P 30 : échange. Arrivée du GSRM (Pascal, Jocelyn, Vincent). Arrivée au fond à 14 h 30.

Le GSRM remonte, nous commençons le "méandre" qui n'est autre qu'un boyau où on doit ramper au détriment des articulations et de la combinaison !

Abandon, retour. Départ du fond : 16 h 15.

17/02 : Gouffre Marco Polo

Saint-Christophe-sur-Guiers - Isère

Bernard, Patrick(ASNE).

Visite.

Côte atteinte : - 230 m

T.P.S.T. : 10 h 20

Entrée : 13 h ; bas des puits : 13 h 30. La progression est assez rapide dans le méandre : 1 h 45. Patrick double l'amarrage du R 6 et triple celui du P 33 (arrosé). Bernard équipe hors-crue en plantant un spit. Patrick descend le P 33 malgré l'eau, suivi de Bernard.

Progression dans le méandre à Orbitolines ; Patrick prend un diverticule remontant et se retrouve au dessus du ressaut (avant le P 16) où se trouve Bernard qui refuse de le descendre, car occupé par le cours d'eau. Demi-tour.

Retour méandre : 2 h 45 (près d'une demi-heure de pose !) ; puits : 1 h 20.

24/02 : Gouffre Marco Polo

Saint-Christophe-sur-Guiers - Isère

Rémi, Marc, Bernard.

Visite (recherche Clef Céleste).

Côte atteinte : - 240 m

T.P.S.T. : 15 h 10

Entrée 11 h 10, bas puits 11 h 50. Départ méandre 12 h, 1er P 7 12 h 45, R 6 14 h.
 Equipement du P 16 terminé à 15 h. Petite collation.

Nous entamons le méandre (le suivant) qui devient vite étroit, puis très étroit. Nous recherchons la meilleur progression, sup., inf., mi-hauteur ?

Signalons que Marc est à l'électrique depuis que le filetage de sa calbonde a cassé.

Nous perdons du temps sans trouver la Clef Céleste, nous abandonnons, démotivés par l'étroitesse de ce méandre et décidons de rentrer pour ne pas avoir un TPST trop important.

Déséquipement du P 16, bouffe en bas du P 33. Arrivée en milieu de méandre (280 m) au P 7 : 22 h 30, fin : 0 h 25 (retour méandre estimé à 4 h 30 au total avec pose café au P 7 (300 m)).
 Sortie à 2 h 20 du matin (déséquipement du P 10).

MARS 90

Marc et Bernard sont invités à la fête des E.E.D.F. le samedi 10 mars.

17/03 : Grotte de Bournillon

Châtelus - Isère

Georges, Marc, Bernard, Laurent GARAUDÉE, 7 initiés.

Initiation.

T.P.S.T. : 3 h

Tous ont été enchantés.

17-18/03 : Grotte de la Pascaloune

Saint-Montant - Ardèche

Rémi.

Stage formation CDS 69.

24-25/03 : Gouffre du Gros-Gadeau

Geraise - Jura

Rémi.

Stage formation CDS 69.

31/3-1/4 : Scialet Peljone

Méaudre - Isère

Rémi.

Stage formation CDS 69.

AVRIL 90

8/04 : Gouffre Marco Polo

Saint-Christophe-sur-Guiers - Isère

Bernard, Pascal(GSRM).

Visite (déséquipement des puits d'entrée).

Côte atteinte : - 100 m

T.P.S.T. : 2 h 30

Le méandre et le P 33 restent équipés. Certains se sont servis de la corde du méandre pour équiper l'accès aux Marmites ! ?

15/04 : Gouffre du Gros-Gadeau

Geraise - Jura

Etienne, Bernard.

Visite.

Côte atteinte : - 40 m !

T.P.S.T. : 3 h environ

Arrivée vers le trou à 11 h : il fait froid et il pleut. Un énorme ruisseau tombe dans le premier puits. Petite collation.

On arrive en bas du P 16 sous la cascade ; deux belges s'apprentent à nous suivre. Ensuite P 10 sans problème. La courte galerie qui suit est généreusement occupée par la rivière ; une longue main-courante permet l'équipement hors-crue ; R 5, P 8. La chute bruyante de la cascade brasse de l'air froid ! L'équipement du P 15 hors-crue "m'informe" que la corde est trop courte. Ca se complique quand nous sommes rejoint par les belges, suivis de quatre allemands. Bouffe puis demi-tour.

Etienne déséquipe les deux derniers puits du retour.

Les belges ne semblent pas connaître l'équipement en double ; ils se sont contentés de mettre leurs amarrages sur les nôtres, ce qui ne facilite pas le déséquipement.

Les allemands eux ont simplifié à l'extrême : frottements et simple amarrage en tête de puits ! ?

Les spits du premier fractio au P 16 sont hors usage ; fractio sur racines avec sangles. Malgré le nombre de spits en place, il paraît difficile d'en trouver en bon état, et bien plantés !

16/04 : Aven Rochas
Aven Richard

Saint-Remèze - Ardèche

Marc, Bernard.

Visite.

Marc semble énervé et peu motivé. Demi-tour avant la fin du premier puits ! Nous rentabilisons la journée en visitant le sympathique mais petit Aven Richard, où Marc semble reprendre du poil de la bête.

21-22/04 : Congrès Régional

Saint-Loup - Rhône

Bernard (Georges, Etienne).

Samedi matin : mise en place des différentes zones ; après-midi : vente de bouquins (Spéléo-Dossiers). Le soir : repas, nettoyage ; jeux animés par les Ursus.

Dimanche matin : vente de bouquins. Midi : repas. Après-midi : vente puis nettoyage. Achat d'une boîte topo par Bernard aux Vulcains.

29/04 : Le Gour Fumant

Saint-Martin-en-Vercors - Drôme

Marc, Bernard, Gilles, Isabelle, Pascal(GSRM), Patrick(ASNE), 10 éclés (dont 1 cadre : Stéphane), un parent : Michel

Initiation.

Côte atteinte : - 40 m

T.P.S.T. : 3 h 30 environ

Marc et Bernard partent une heure plus tôt pour équiper. Le Faux Gour est englacé !
 Equipement du Gour Fumant jusqu'au P 9.

12 h 20 : les Zéclés entament leur descente. 14 h : tout le monde est en bas, même Isabelle qui, en plus d'être enceinte, se coince les cheveux dans le descendeur !

Remonté sans problèmes (étonnant) !

Tous s'en sortent à peu près bien (sauf Céline qui a peur).

Nous avons réglé les baudriers le samedi après-midi au Fort du Paillet.

A noter et ne pas refaire : Michel n'était pas assuré !

MAI 90

6/05 : Aven Marcel Loubens (Réseau Sabre)

Mazaugues - Var

Bernard, Philippe MARCELLO.

Initiation.

Côte atteinte : - 70 m environ

T.P.S.T. : 3 h

Nous trouvons facilement le gouffre et amenons la voiture à côté. Arrivée de trois spéléos d'Aubagne qui nous permettent d'utiliser leurs cordes. Entrée après rappel des techniques à Philippe.

Beau départ du P 19. Nous cherchons un peu l'accès au P 17 (rastègue con !).

A l'étroiture avant le P 17, nous croisons les autres qui nous laisseront déséquiper. Au bas du puits, courte galerie boueuse et pentue qui débouche dans le collecteur, siphonnant des deux côtés.

Petite bouffe et retour. Petite erreur de Philippe qui monte jusqu'aux amarrages et redescendra sur les bloqueurs avant que je lui explique !

Discussions avec les spéléos de la MJC d'Aubagne. Oubli d'un kit à la sortie du trou qu'il faudra rechercher le soir.

12/05 : Scialet Moussu
Scialet DarbonCorrençon-en-Vercors - Isère
Villard-de-Lans - Isère

Bernard, Patrick(ASNE).

Randonnée.

Marche d'approche par le GR depuis les Bouchards. Le Darbon se trouve près d'une nouvelle piste de ski ; entrée modeste. Rencontre d'un Furets Jaunes de Seyssins au refuge de l'Ours, qui attend ses collègues partis chercher des détos.

Nous apprenons que l'on peut venir au refuge en voiture depuis les Glovettes (plus pour longtemps car le chemin sera bouché).

Le Moussu se trouve dans la combe qui part du refuge.

13/05 : Grotte de Bournillon

Châtelus - Isère

Marc, Rémi, Bernard, 4 enfants (Elodie, Bruno, Aurélie et Julien, Sophie est malade).

Initiation.

T.P.S.T. : 3 h 15

Elodie manque de glisser du chemin d'approche. Les garçons apprécient beaucoup, Elodie peu quelques fois. Mais ils sont tous bien contents tout de même.

19-20/05 : Scialet Darbon Villard-de-Lans - Isère

Marc, Bernard.

Prospection.

... Nous passons la nuit dans un cabanon de tire-fesses, à côté d'un tas de perches, baignés d'une vague odeur de mazout ; en plus de supporter le froid, Marc est fatigué de dormir ...

JUIN 90

2/06 : Gouffre Marco Polo Saint-Christophe-sur-Guiers - Isère

Rémi, Bernard.

Visite.

Côte atteinte : - 190 m

T.P.S.T. (estimé) : 8 h

Rémi équipe les puits. Aux P 7 du méandre, certains se sont servis de nos cordes et laissé de nombreux déchets ! Arrivés aux P 33, horreur, nous avons oublié le carbure. Des restes des deux calbondes nous en faisons une, pour atteindre le P 7 où d'autres ont laissé une bite ; hélas elle est remplie de chaux, avec quelques morceaux nous permettant de refaire une calbonde pour sortir. Le retour sera laborieux pour Bernard et son gros kit lourd : 4 h 15 de méandre ! Maudit soit ceux qui ont laissé leurs m...

03-04/06 : Rassemblement National Carpentras - Vaucluse

Bernard.

Ce congrès se déroule à la salle des Fêtes et sous un chapiteau.

9/06 : Pont Francheville - Rhône

Marc, Bernard, Laurent.

Initiation (bonne recrue, enregistre rapidement).

T.P.A.I. : 3 h

10/06 : Scialet du Trisou Villard-de-Lans - Isère

Marc, Bernard, Etienne, Laurent.

Initiation.

Côte atteinte : - 85 m

T.P.S.T. : 5 h

Il pleut ! Départ : Marc, Etienne 11 h ; Laurent Bernard 12 h. Beau puits et beau méandre absolument pas étroit. Progression en haut de méandre aisée avant le puits de la Douche. Rencontre de deux spéléos de l'Ain entre le P 18 et le P 21. Triste surprise à la sortie : la voiture à été ouverte et vidée de son contenu. Direction la gendarmerie, en sous-combinaison et en bottes !

Les Dolomites nous proposent une sortie à Flaine, mais nous devons aller à Méaudre récupérer nos biens.

16/06 : Trou Qui Souffle Méaudre - Isère

Marc, Bernard, Laurent.

Initiation.

Côte atteinte : - 155 m T.P.S.T. : 7 h 30

Nous récupérerons tout d'abord nos affaires volées, retrouvées par M. Bourey, garde forestier et habitant Méaudre.

Entrée à 11 h 30 ; nous décidons de descendre tous les sacs jusqu'au P 30. Réseau Bourgin jusqu'au deuxième P 12, puis galerie des Condensations, Puits Cigale, enfin quelques galeries et boyaux environnants (ne pas se perdre car pas de topo !). Vers 16 h demi-tour. Rencontre en haut du P 30 des spéléos déjà rencontrés au Trisou, plus trois autres. Eux ne se sont pas fait voler ! Sortie à 19 h.

23-24/06 : Scialet 1 de l'Archer Izeron - Isère

Etienne, Laurent, Bernard, Rémi, Marc.

Désobstruction.

Nous arrivons le samedi. Après mise en place de l'équipement et de la tente, nous débutons la désob assez tardivement. Le dimanche nous sommes rejoints par Marc et Rémi, puis par la femme et les enfants de ce dernier. La désobstruction a également lieu à la Doline.

30/06 : Pont Francheville - Rhône

Laurent, Etienne, Marc, Bernard.

Entraînement (passages de noeud et décrochements). T.P.A.E. : 3 h

JUILLET 90

1/07 : Gouffre Marco Polo Saint-Christophe-sur-Guiers - Isère

Laurent, Etienne, Marc, Bernard.

Visite (déséquipement des puits d'entrée).

Côte atteinte : - 150 m T.P.S.T. : ?

Nous voulions faire voir Le Méandre à Laurent ; mais il a plu les jours précédents et il menace encore de pleuvoir. Nous décidons donc de faire le réseau des Marmites. Au fond, Rémi, Laurent et Marc tentent de forcer le méandre glissant (où on ne peut que circuler en haut) mais abandonnent au niveau de la corde (laissé par qui et quand ?).

Le réseau plaît peu à Laurent. Le gouffre est déséquipé (sauf R 6 et P 33).

6/07 : Pont Francheville - Rhône

Rémi, Philippe TETE

Initiation.

**"Expédition" au Scialet du Grand Corbeau ou
Séjour sur les Hauts Plateaux du Vercors**

Mercredi 4 juillet : départ à 15 h ; la voiture est bien pleine. Nous achetons la bouffe à Saint-Siméon-de-Bressieux. Fin du trajet auto ; nous chargeons nos sacs : matos perso, bouffe, eau ; nous planquons les kits prévus pour le Scialet Vincens, le matos spéléo perso et une caisse remplies de choses jugées inutiles, dans la forêt. Nous commençons à monter vers les 19 h.

Le refuge de la Jasse du Play reste introuvable suite à une erreur de parcours (nous avons tourné trop tôt à droite au départ). La nuit tombant, nous décidons de bivouaquer à la belle étoile ; la nuit fut douce et tranquille.

Jeudi 5 juillet : le matin nous retrouvons le refuge (nous étions trop au sud). Installation. Nous ne ferons pas le Vincens. L'après-midi nous descendrons chercher le reste et téléphonons à Marc.

Remontée très chargée sous la pluie. La nuit est perturbée par des mulots qui s'en prennent à la nourriture (et le reste) que nous devons suspendre.

6/07 : Scialet du Grand Corbeau

Gresse-en-Vercors - Isère

Etienne, Bernard.

Visite.

Côte atteinte : - 52 m

T.P.S.T. : 2 h 20

Départ tardif au trou, chargés (encore). Laurent n'a pas envie de descendre ; il prospectera. Entrée à 16 h 20 ; bas du P 21 à 18 h ; sortie à 18 h 40.

Arrivés au refuge nous trouvons un mot des gardes, nous demandant de partir (monopole du refuge) ! Le soir arrive une colonie de 18 gugus, 5 seulement dorment au refuge. Ils nous laisseront merguez, ...

7/07 : Scialet du Grand Corbeau

Gresse-en-Vercors - Isère

Laurent, Etienne, Bernard.

Visite.

Côte atteinte : - 70 m

T.P.S.T. : 4 h (13 h 20 - 17 h 15)

Montée au trou avec le quatrième kit, en 50 minutes. Arrêt sur l'équipement du P 12 (étroit). De 18 à 19 h prospection, en dessous du trou ; descente d'un puits de 15 m par Laurent, arrêt sur éboulis. Le soir, arrivée de 10 gugus avec 2 ânes et 2 mountain-bikes, 2 anglaises (à nous les ...) et 6 autres ; également celle de Patrick DOUET (ASNE).

8/07 : Scialet du Grand Corbeau

Gresse-en-Vercors - Isère

Laurent, Etienne, Patrick(ASNE).

Visite.

Côte atteinte : - 170 m

T.P.S.T. : Laurent : 7 h - Etienne : 8 h
Patrick : 8 h 30

11 h 15 : Patrick descend en oubliant sa clé ! Etienne a oublié sa calbonde (que l'on a monté), mais aussi son casque !! Je lui prête donc le mien car j'aurai d'autres occasions, notamment lors du déséquipement avec Marc et Rémi.

Sortie : Laurent 18 h 30 (haut P 35 à - 120 m), Etienne 19 h 30 (bas P 35 à - 155 m), avec Patrick (mi R 20).

L'équipement est précaire, des frottements obligent à planter des spits.

Lundi 9 juillet : nous accompagnons Patrick à la voiture, prenons un café ensemble, puis nous séparons. Nous achetons de la nourriture, mangeons, visitons la Grotte du Brudour, puis remontons au refuge. Après-midi de bulle et de vérification du matos.

Mardi 10 juillet : voulant porter un assaut décisif au scialet, nous nous levons tôt ce matin. Hélas, un ciel menaçant nous fait hésiter. Ne possédant pas d'expérience sur la météo de moyenne montagne, ni sur ses crues souterraines, nous décidons de mettre fin à notre séjour.

Conclusion : il faut avouer que nous nous sommes laissés gagner par la flemme, en n'oubliant pas que nous étions en vacances. Heureusement que Patrick est venu nous "botter les fesses" !

Fin du séjour, à suivre ...

14/07 : Scialet du Grand Corbeau

Gresse-en-Vercors - Isère

Rémi, Bernard, Marc.

Visite.

Côte atteinte : - 200 m

T.P.S.T. : 7 h 30

	de Dardilly	au refuge	au trou
Départ	7 h 15	10 h 45	13 h 05
Arrivée	10 h 30 (bouchons)	11 h 45	13 h 50

	Marc	Rémi	Bernard
Entrée	14 h 35	14 h 45	14 h 55
Sortie	22 h 00	22 h 10	22 h 20

Marc a le moral bas et décide de remonter. Nous lui demandons de prendre le kit du fond. Nous poursuivons jusqu'au bas du P 30 ; forçons le méandre Bruno, étroit et nous obligeant à nous mouiller par endroit. Abandon.

Bouffe puis départ à 19 h. Nous déséquiperons jusqu'en haut du P 35. Nous rejoignons Marc en haut du P 12, lui décoignons le kit.

15/07 : Scialet du Grand Corbeau

Gresse-en-Vercors - Isère

Rémi, Bernard.

Visite.

Côte atteinte : - 160 m

T.P.S.T. : Bernard 3 h 40 (11 h 30 - 15 h 10)
Rémi 4 h 05 (11 h 30 - 15 h 35)

Nous arrivons en haut du P 35 à 12 h 30. Nous tentons de tirer la corde par le haut du puits. Hélas elle se coince et il faut descendre !

Pendant ce temps, Marc en profite pour faire un voyage jusqu'à la voiture.

Fin de la série "Grand Corbeau".

22/07 : Gouffre de Génieux

Saint-Pierre-de-Chartreuse - Isère

Bernard, Patrick(ASNE).

Visite (équipement ; spits plantés en haut du P 55 et fractio).

Côte atteinte : - 170 m

T.P.S.T. : 7 h

Patrick vide le premier kit jusqu'au bas du P 55. Ce puits est en fait une salle ! Je commence à équiper au P 10 ; passage en vire aérien. Au puits de 9 m, un seul spit sans filet ! Nous passons en désescalade ; seul le P 14 est équipé. Puis méandre, ressaut, petite salle, méandre aérien, petite salle, escalade dans le méandre, P 10 (au niveau d'une grosse pierre coincée), enfin méandre que seul Patrick parcourra, jusqu'au début du P 70 semble-t-il (opposition en hauteur, avec peu de prises et des parois glissantes). Nous déséquiperons le P 10 et mangeons dans la petite salle où nous voyons une grosse lucarne à 10 m de haut. Je pense revenir avec Rémi, l'escalader.

25/07 : Gouffre de Génieux

Saint-Pierre-de-Chartreuse - Isère

Rémi, Bernard.

Visite.

Côte atteinte : - 170 m environ

T.P.S.T. : 6 h 30 (estimé, pas de montre !)

Nous finissons de planter le spit du fractio au P 55, puis nous nous dirigeons vers la "lucarne". Avant le P 14 nous remontons le méandre pour arriver à un puits non équipé. Ce puits donne dans la petite salle (avant le P 10) de la "lucarne". Après étude des lieux et jets de pierres, nous nous rendons compte qu'"elle" donne sur le méandre qui suit la salle, et réduit à néant nos espoirs de découvertes. Ne sachant nullement l'heure qu'il est, nous remontons.

AOUT 90

5/08 : Les Grottes de la Balme

La Balme-les-Grottes - Isère

Marc, Bernard.

Prospection.

Nous devons prospecter sur le massif des Coulmes et visiter le Scialet de Roche Plate. Hélas l'autoroute étant saturée, nous décidons de nous rendre dans l'Ain.

Nous recherchons tout d'abord l'entrée de la Fontaine Saint-Joseph. Puis nous nous dirigeons au dessus de la Balme, vers un lapiaz boisé que j'avais repéré le dimanche précédent. Après escalade d'une petite falaise, nous nous retrouvons devant un grillage ; au-delà un lapiaz nu nous nargue. Nous franchissons cette grille, quelques mètres après une faille nous livre quelques trous ; nous tentons d'en dérober un mais croyant être en zone militaire, nous repassons la grille et la suivons vers le sud.

Nous voyons une maison, et pensant qu'une entrée permet son accès nous retournons à la voiture. Nous trouvons un portail clos. Dring dring. Un individu, suivi d'un petit chien très bruyant arrive ; nous lui expliquons qu'étant spéléos nous voudrions pénétrer cette propriété ... Et quelle est cette propriété d'ailleurs ?

Dialogue impossible ; personne ne se comprend ! ? Il y a des sangliers ... ? ...les amis de la C.B. ? ? Nous tentons de remonter cette clôture par le nord, en voiture et à pied, puis abandonnons.

5/08 : Fontaine Saint-Joseph

Verna - Isère

Marc, Bernard.

Visite.

T.P.S.T. : 30 mn

Après un rafraîchissement à un café de La Balme-les-Grottes, nous poursuivons ce rafraîchissement à la Fontaine. Il fait très chaud.

Une grille non fermée grince puis nous pénétrons ce paradis de fraîcheur. Moins de 100 m plus loin, le niveau de l'eau obligeant la nage, nous ressortons ; Marc se sera mouillé jusqu'aux ...

11/08 : Pont

Francheville - Rhône

Georges, Etienne, Rémi, Marc, Bernard, Laurent, Emmanuel SIMMONET.

Initiation.

T.P.A.I. : 3 h

Equipement de trois agrès par Rémi, dont un au "25 m" (côté ombre) avec fractionnement (et pendule) sur arche. Exercice de décrochement, de Marc par Rémi.

12/08 : Le Faux Gour

Saint-Martin-en-Vercors - Drôme

Rémi, Marc, Bernard, Laurent, Etienne, Emmanuel.

Initiation.

Côte atteinte : - 120 m

T.P.S.T. moyen : 5 h 50

	Rémi	Marc	Laurent	Bernard	Etienne	Emmanuel
Entrée	11 h 15	11 h 15	11 h 15	12 h 15	12 h 30	12 h 30
Sortie	17 h 30	18 h	17 h 30	17 h 30	18 h	17 h 30
T.P.S.T.	6 h 15	6 h 45	6 h 15	5 h 15	5 h 30	5 h

A l'arrivée, d'autres spéléos se préparent. Rémi équipe et, avec Marc et Laurent, rentre juste avant les trois autres spéléos. Nous nous rejoignons tous au bas des puits.

Visite du méandre jusqu'au lac temporaire ; puis, du Dragon Chinois ; Marc et Laurent arrivent par le haut, les autres par le bas (plus beau). Ensuite remontée ; Laurent déséquipe en premier, suivi d'Etienne.

18/08 : Gouffre de Génieux

Saint-Pierre-de-Chartreuse - Isère

Laurent, Bernard.

Visite.

Côte atteinte : - 170 m

T.P.S.T. : 5 h

Nous devons initialement équiper le P 70 ; vu l'absence de Marc nous déséquiperons totalement la cavité.

Arrivée tranquille à l'entrée ; P 10, P 15, quelques "émotions" dans le P 55 pour Laurent. Celui-ci déséquipe le gouffre sauf le P 55 et le P 15.

Visite éclair à la mine par Laurent (au bord du chemin d'accès).

Randonnée de Bernard sur le massif des Coulmes, le 19/08.

20/08 : Gouffre du Golet aux Loups

Lalleyriat - Ain

Laurent, Patrick (ASNE).

Visite.

Côte atteinte : - 100 m environ

T.P.S.T. : 6 h environ

Cette partie du gouffre est très étroite, des frottements sont inévitables.

25/08 : Scialet de Malaterre

Villard-de-Lans - Isère

Laurent, Marc, Bernard.

Visite.

Côte atteinte : - 180 m environ

T.P.S.T. : 9 h environ

Bernard équipe et tente d'atteindre directement le bas du plan incliné en partant du milieu de la passerelle. Hélas ça frotte avant : remontée. Au dernier fractio du P 120 il manque quelques mètres de corde ; remontée au plan incliné et pose de la 65 m (ouf !).

Recherche du P 30 ; nous trouvons la chatière d'accès. Au fractio, début d'équipement en vire : abandon, un spit sur la gauche (face à la paroi) permet un "plein pot" (beau puits). Puis escalade dans le méandre pour progresser dans la galerie originelle (l'équipement en vire permettrait d'y arriver directement). La galerie devient large et basse (et un peu boueuse). Une lucarne, suivie d'un ressaut permet l'accès au P 20. Arrivée dans une galerie plus que boueuse.

Une double étroiture, boueuse toujours, nous livre une salle un peu complexe et très très boueuse (attention de ne pas perdre ses bottes !) où nous ne trouvons pas la suite, mais seulement une galerie annexe, légèrement remontante.

SEPTEMBRE 90

Le week-end prévu en Ardèche est abandonné : affluences de touristes, voleurs et gaz carbonique ! Nous préférons la Franche-Comté.

1/09 : Gouffre des Biefs-Boussets

Déservillers - Doubs

Marc, Bernard, Laurent, Etienne, Florence GOBET.

Visite (initialement initiation !).

Côte atteinte : environ - 130 m

T.P.S.T. : Marc, Laurent : 7 h 30

Etienne : 7 h

Bernard, Florence : 2 h

Bernard et Florence rejoignent les autres au R 5. Devant les inquiétudes de Florence, Bernard et celle-ci remontent. Cette remontée aura été laborieuse (malgré un stage BAFA !).

Les autres iront jusqu'à la salle Machin et ses environs. Après quelques hésitations pour retrouver le chemin du retour, ils sortiront à la tombée de la nuit. Ils hésiteront également pour retrouver le campement qui se trouve à Sainte-Anne (presque en face du Gouffre de la Baume), dans le champ d'un sympathique agriculteur.

Marc a équipé le P 12, Laurent le reste.

2/09 : Gouffre du Gros-Gadeau

Geraise - Jura

Marc, Bernard, Laurent, Etienne, Florence.

Visite.

Côte atteinte : - 112 m

T.P.S.T. : Bernard 6 h Laurent, Marc 5 h 45
Etienne 5 h 30 Florence 2 h

Etienne équipe accompagné de Bernard. Les autres nous rejoignent une heure et demi après au premier R 5. Je convainc Marc et Laurent a "entraîner" Florence à la remontée de puits. Devant son inexpérience, ceux-ci "la remonte" laborieusement à la surface, puis nous rejoignent.

Le bas du P 15, qui nécessite une corde lorsqu'il y a de l'eau, n'est pas hors-crue, ainsi que le P 11. Le fond du gouffre est beau.

Le camp a été plié par les trois derniers entrés dans le gouffre. Avant de partir nous achetons du miel à l'agriculteur, en remerciement.

Le week-end du 8-9/09, la famille REYNAUD part en Ardèche sur les rives du Chassezac, au camping "les Blaches" ; sont prévus l'Event de Midroï et la Grotte du Figuier.

08-09/09 : Faille des Anciens

Magland - Haute-Savoie

Laurent, Bernard ; Pouille, Petit-Pierre(Dolomites) ; Gilbert, Joël(GEKHA)

Exploration.

Côte atteinte : - 60 m environ

T.P.S.T. : 3 à 4 h

Samedi : les "Gekhas" équipent le Gouffre des Lanches Blanches ; ils ne trouvent pas le puits descendu ultérieurement par Momo. Il s'agissait sans doute du P 90.

Les "Dolos" ne peuvent pas faire démarrer le perfo (casse de la ficelle) ; ils explorent un P 10 et un P 20. Nous prospectons un peu à l'est du L 10.

Dimanche : Petit-Pierre, Gilbert et Joël se promènent aux alentours du Belvédère. Pouille, Laurent et Bernard descendent dans la Faille des Anciens qui n'est pas équipée jumard (et peut-être inexplorée ?).

Pouille plante le premier spit, puis descend, suivi de Laurent. Bernard double l'amarrage (P 20). Pouille plante un deuxième spit au puits suivant, Laurent un fractio (pour le hors-crue). Bernard fractionne au premier puits (frottement). Pouille plante un deuxième fractio ; Laurent remonte ; Bernard double l'amarrage du deuxième puits (P 20) et Pouille fractionne à un palier, formant un troisième puits (P 10). Au bas une étroiture cassée au marteau livre 5 m de désescalade stoppée par une autre étroiture de quelques mètres. Au-delà, les pierres tombent encore ...

Remontée, Bernard déséquipe. Pas ou peu de courant d'air (voir croquis p 28).

15/09 : Gymnase du Moulin Carron

Dardilly - Rhône

Marc, Bernard, Etienne, Laurent, Georges, Rémi.

Journée Info-Accueil.

Nous n'avons pas pu obtenir les panneaux EFS ; traditionnel mannequin, quelques posters, Speluncas, Double-Page et Paysage du Vercors Souterrain.

Mme Sapin s'excuse de ne pas avoir donné suite à notre proposition de sortie découverte pour ses enfants.

Un prof (sans doute) nous propose un encadrement de classe de 4ème/14 ans (Lyon) sur un week-end.

Mme Charlet serait intéressée, ainsi que ses enfants (13 et 10 ans) ...

Le 23/09, Bernard visite le Scialet de Roche Plate (Rencurel - Isère) sur le massif des Coulmes : arrêt à - 25 m environ devant un passage étroit, pose d'un spit.

29/09 : Goule Blanche

Villard-de-Lans - Isère

Rémi, Marc, Bernard.

Dénivelé maximum : 180 m

Descente jusqu'à Goule Blanche depuis le sommet du plateau (un canyon sans eau en quelque sorte !).
Attention aux chutes de pierres et aux vires glissantes ...

Equipement : 10 m : AN (arbre) + 1 S
 17 m : 1 S + 2 S
 13 m : 2 S
 15 m : AN (arbre)
 20 m : 1 S - MC 2 m - + 2 S
 15 m : AN + 1 S.

OCTOBRE 90

06-07/10 : Gouffre Berger

Engins - Isère

Etienne, Laurent, Rémi, Marc, Bernard.

Interclubs CDS 69.

Côte atteinte : - 600 m

T.P.S.T. : 12 h 30 et 11 h 45

Les puits sont équipés le vendredi soir.

Samedi : la première équipe (dont Etienne, Laurent et Rémi) entre à 9 h 30, visite jusqu'à la salle Saint-Germain, et sort à environ 22 h.

La nuit est balayée par un vent glacial qui gèle des gourdes pleines !

Dimanche : la dernière équipe (dont Marc et Bernard) entre à 9 h 15, visite jusqu'au Vestiaire, et sort à 21 h. Une équipe de Fredo Poggia profite de l'équipement pour aller plonger le siphon terminal(-1100m). Le gouffre n'est donc pas déséquipé.

Cette sortie est marquée par la panne de la voiture de Marc (batterie). Nous passons le lundi à ramener Marc et Arnaud du SC Villeurbanne chez eux, et à dépanner la 305 avec la batterie de la voiture de Petit-Pierre !

20-21/10 : Grotte de Courtouphle

Matafelon-Granges - Ain

Marc, Bernard (19 spéléos et 3 C.T.).

Exercice secours.

Côte atteinte : - 80 m environ

T.P.S.T. : 6 h et 8 h

Difficultés particulières : roche pourrie (spits), glissant à souhait.

Possibilités de continuation : une traversée est possible.

Equipement d'ateliers par quatre équipes. Le soir choucroute ; la nuit dans les foins d'une grange à Chougeat.

Le dimanche, remontée de la civière du fond à la surface (enfin presque).

27/10 : Fort du Paillet Dardilly - Rhône

Marc, Bernard, Rémi, Etienne, 7 éclés (dont 2 cadres).

Initiation. T.P.A.I. : 3 h

Révisions aux agrès ; initiation de quelques nouveaux.

28/10 : Grotte de Bournillon Châtelus - Isère

Marc, Rémi, Bernard, 4 Roussel-Uclaf, 1 enfant.

Initiation. T.P.S.T. : 2 h 30

Un autre groupe nous précédait. Nous les dépassons vers le milieu du fossile. La sortie par la rivière est impraticable.

NOVEMBRE 90

1/11 : Pont Francheville - Rhône

Marc, Laurent, Bernard, 9 éclés (dont 1 cadre).

Initiation (révision sur 3 agrès). T.P.A.I. : 5 h

4/11 : Gouffre de la Morgne Lompnas - Ain

Marc, Rémi, Laurent, Bernard, 8 éclés (dont 1 cadre).

Denis CARRET, Ghislain et Clément LEFEBVRE, Cécile PAYELLE, Bertrand SYLVESTRE, Erwan GRAUGNARD, Romain VALENT ; cadre : Valérie CHATAIN.

Initiation.

Côte atteinte : - 40 m T.P.S.T. : 4 h

Marc et Laurent ont presque fini d'équiper en double le premier puits, que quatre suisses se préparent lorsqu'on arrive. Ils descendent sur notre équipement. Bernard au départ, Rémi Laurent et Marc aux fractios suivant, les Zéclés descendent uns à uns. Il faudra une heure trente pour que tout le monde soit au bas du premier puits. Une corde d'assurance sur noeud italien sera installée pour l'escalade glissante avant le deuxième puits. Le manque de temps nous interdira de poursuivre.

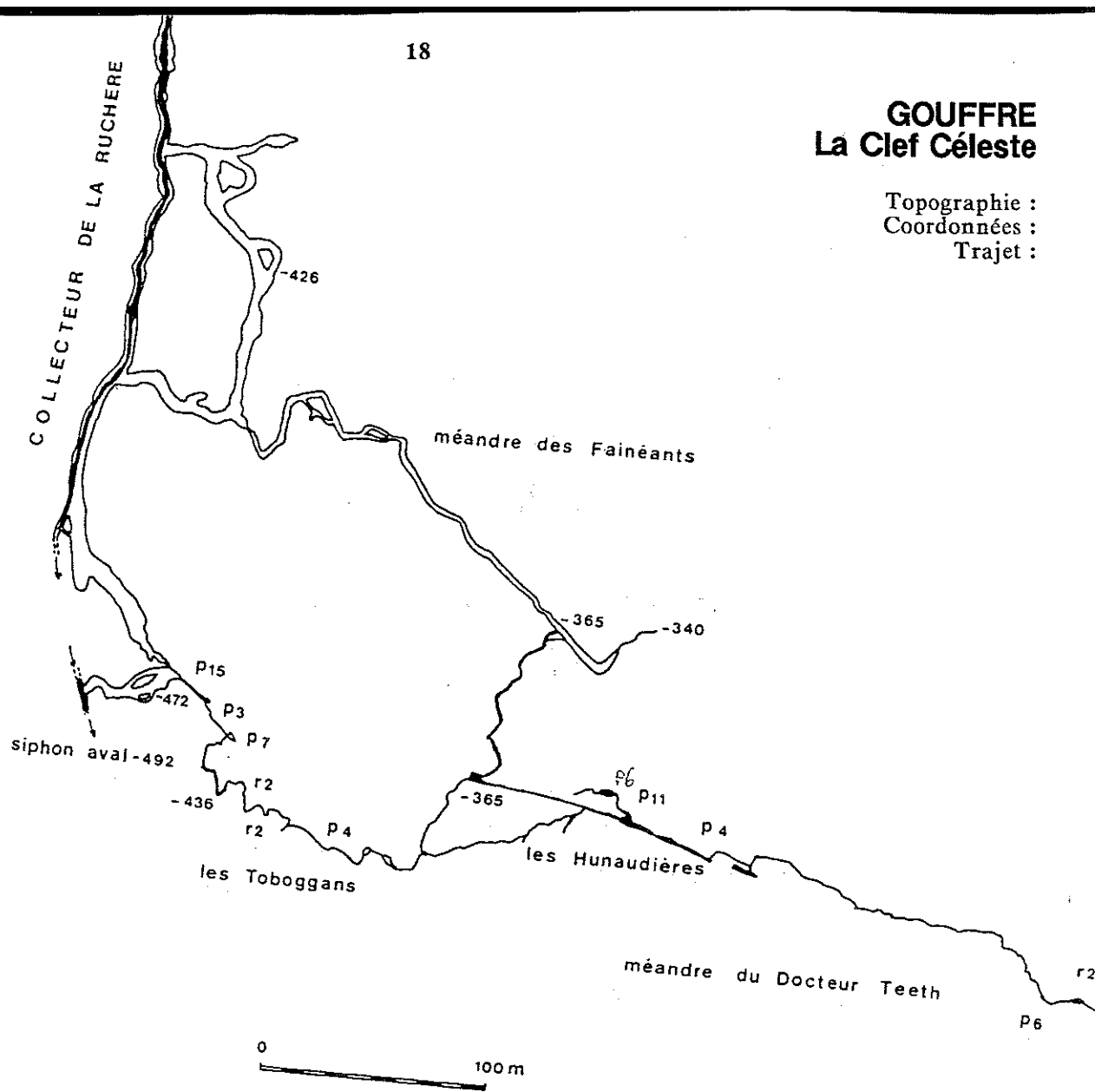
Bouffe, puis demi-tour. Une heure trente au moins sera nécessaire pour la remontée : trois quart d'heure de retard sur l'horaire prévu (il faut attendre la sortie des suisses pour récupérer notre corde !). Nous arriverons finalement avec une demi-heure de retard (les parents attendent !).

Jeudi 22 novembre 1990 : Assemblée Générale Dardilly - Rhône

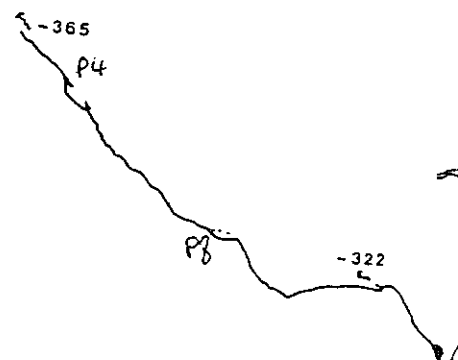
Siège social (voir compte-rendu p 33).

GOUFFRE La Clef Céleste

Topographie :
Coordonnées :
Trajet :

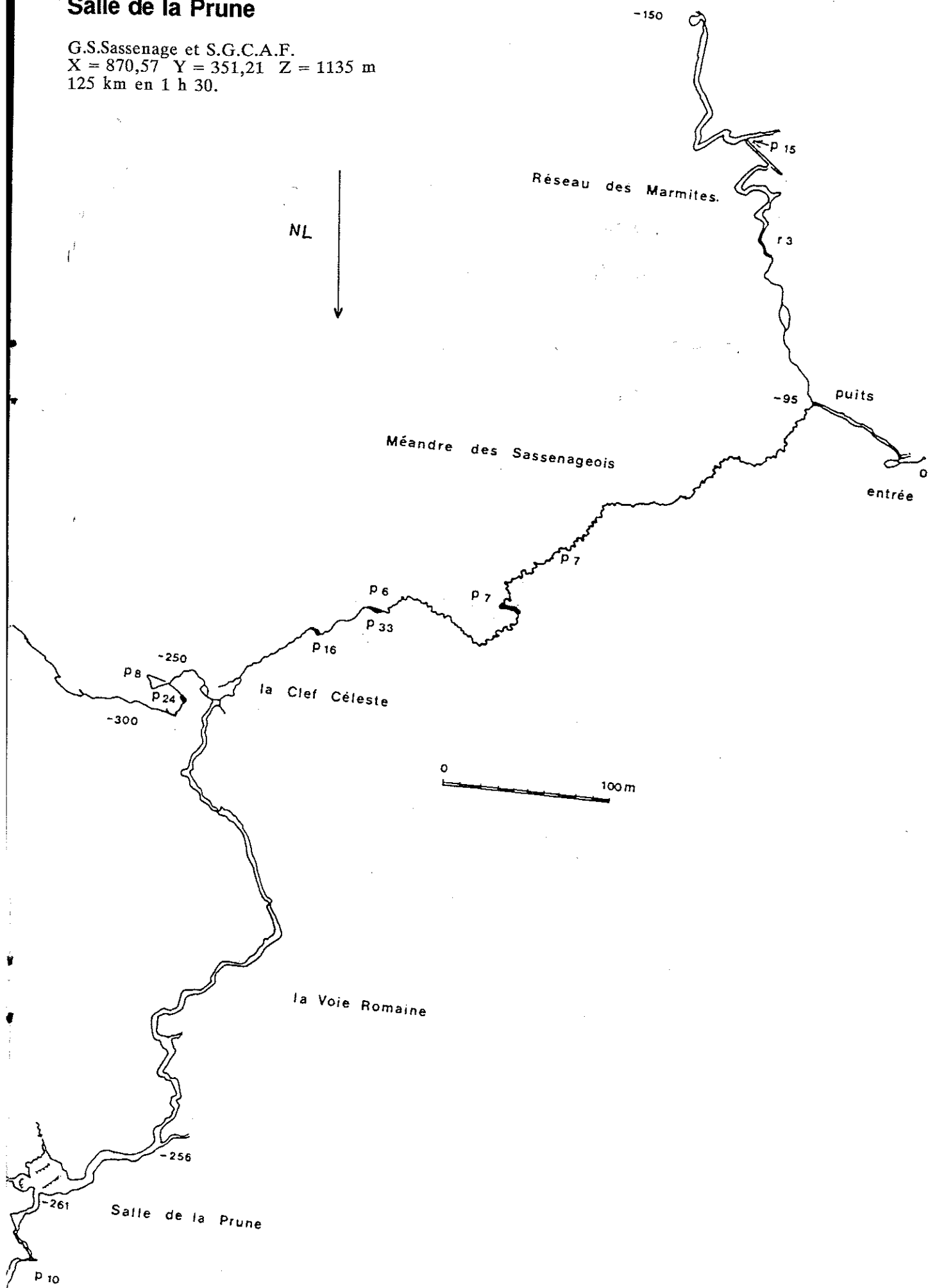


Obstacles	Cordes	Amarrages	Observations
P 7	11 m	1 S + 1 P + 1 S	départ étroit
P 7	13 m	2 S + 2 S	départ étroit
R 6	15 m	1 S + 2 S	équipé hors-crue
P 33	43 m	CP + 2 S + 1 S + 1 S	
P 16	27 m	1 S + 2 S	



MARCO POLO Salle de la Prune

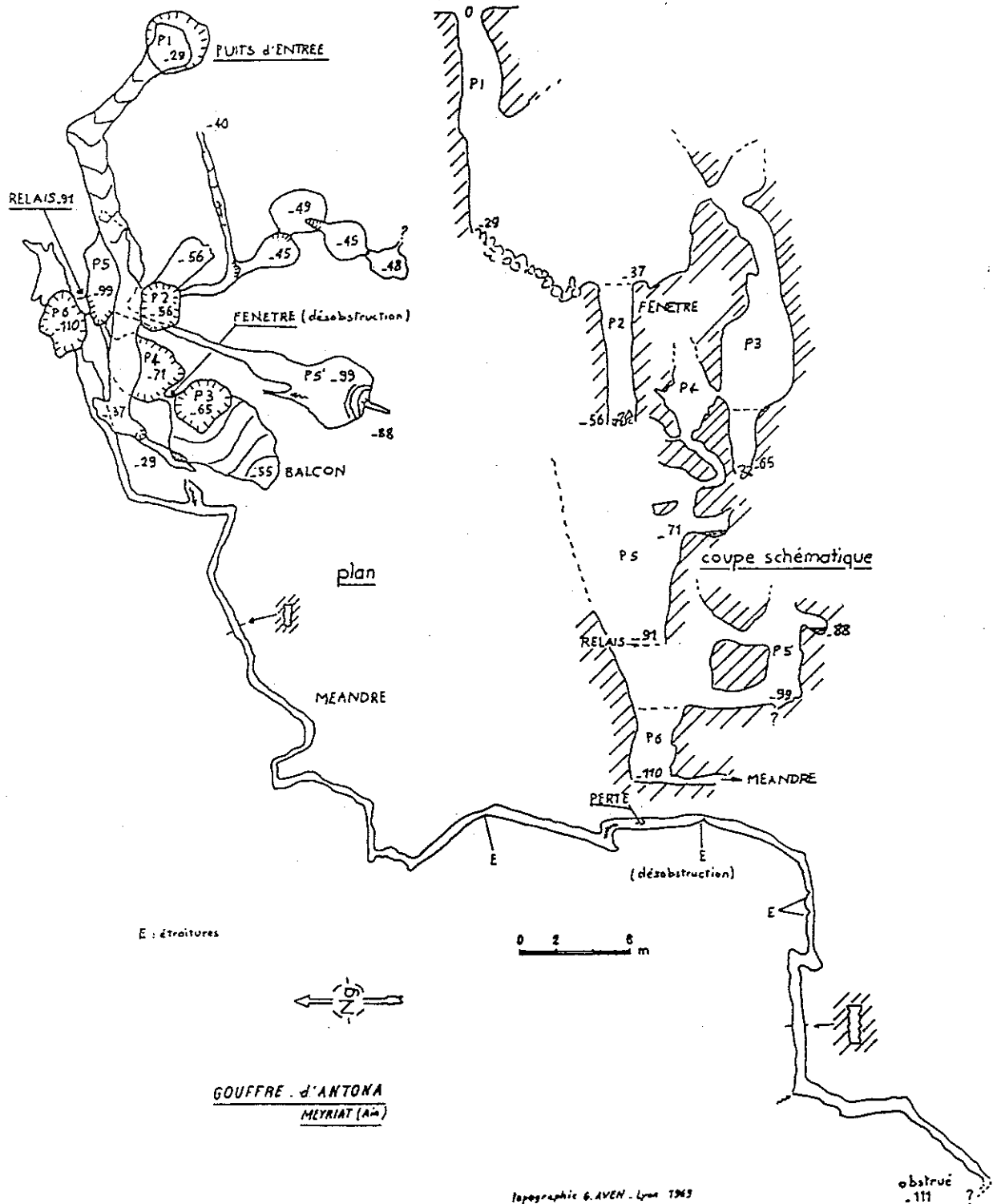
G.S.Sassenage et S.G.C.A.F.
X = 870,57 Y = 351,21 Z = 1135 m
125 km en 1 h 30.



GOUFFRE d'ANTONA

Coordonnées : X = 837,20 Y = 129,20 Z = 420 m
 Trajet : 85 km en 1 h 15.

Obstacles	Cordes	Amarrages	Observations
P 1	40 m	2 AN + 1 S + 1 S	dernier frac, penduler dans la faille
E 10	15 m	2 S	équipée en fixe ?
P 3	86 m	8 S	lucarne
P 4	"	+ 10 S	
P 5	12 m	CP + 1 S	relais à - 91
P 6	24 m	CP + 1 S	

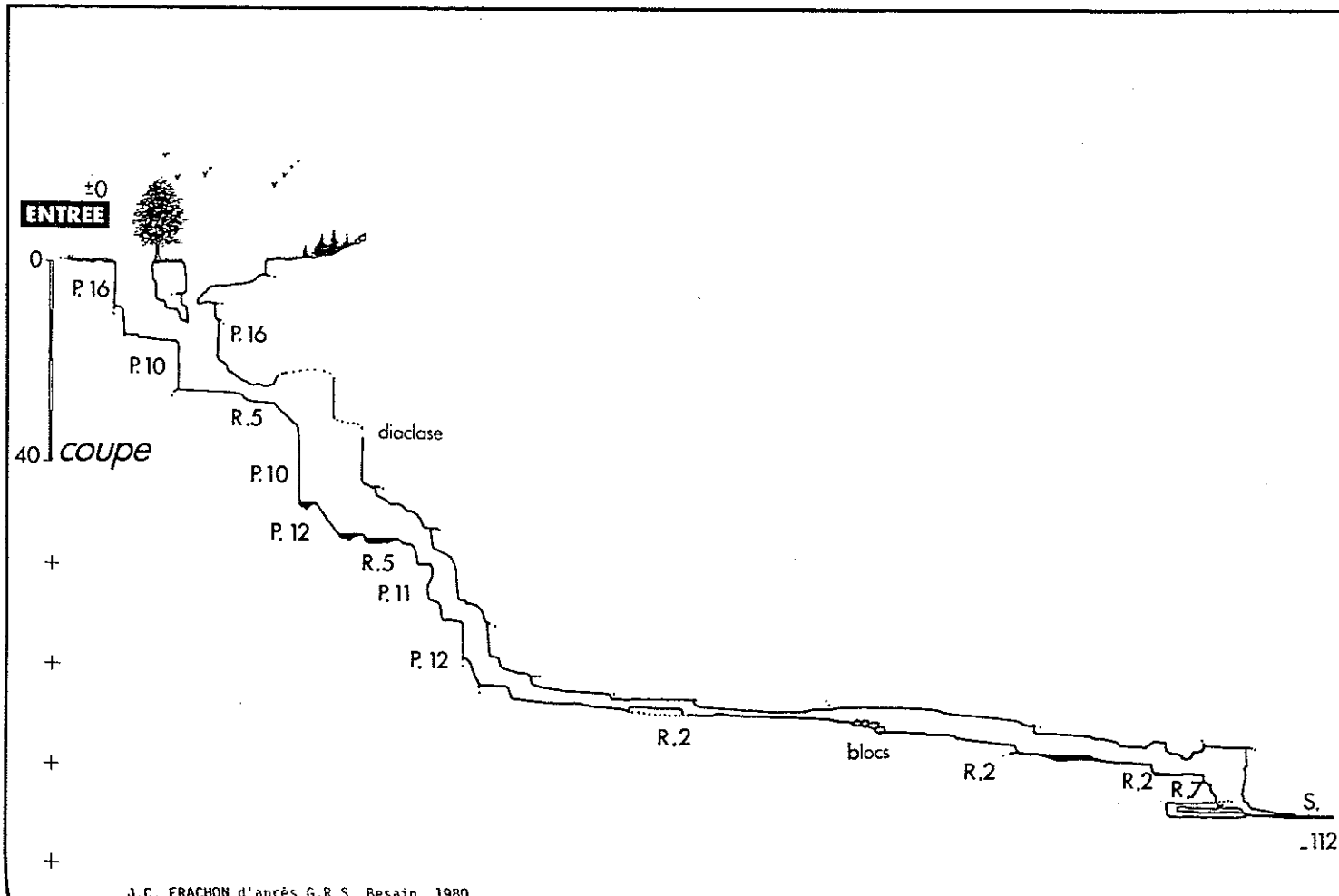


GOUFFRE DU GROS-GADEAU

Coordonnées : X = 874,34 Y = 222,85 Z = 640 m

Trajet : 220 km en 3 h.

Obstacles	Cordes	Amarrages	Observations
P 16	22 m	AN (arbre) -MC- + AN + 1 S (à - 4 m)	rive gauche
P 10	17 m	1 S -MC- + 2 S + 1 S (à droite à - 1 m)	rive gauche
MC	22 m	2 S + 1 S + 1 S	si crue
R 5 P 8 P 15 + R 6	prévoir 80 m " " "	2 S -MC 7 m- + 1 S -MC 3 m- CP + 2 S CP + 1 S -MC- + 1 S + 1 S (à - 2 m)	rive gauche à revoir pour MC plus longue pour atteindre R 6 (à spiter)
R 5 P 11 P 12	prévoir 45 m " "	2 S (+ sangle) CP + 1 S (à doubler) équipement hors-crue à revoir (3 S au moins)	

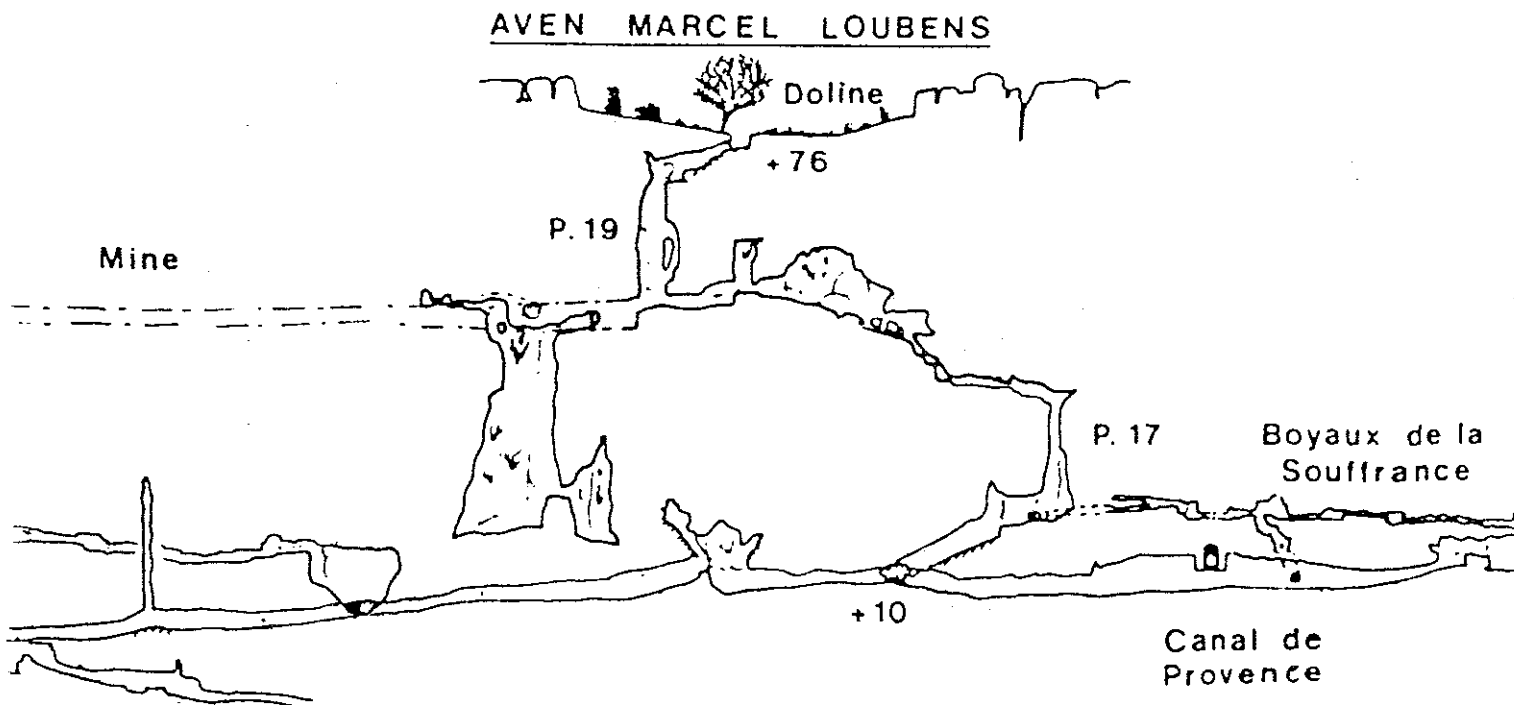


AVEN MARCEL LOUBENS

Coordonnées : X = 890,195 Y = 125,055 Z = 382 m

Fiche d'équipement extraite de : *La Sainte-Baume souterraine - Tome II.*

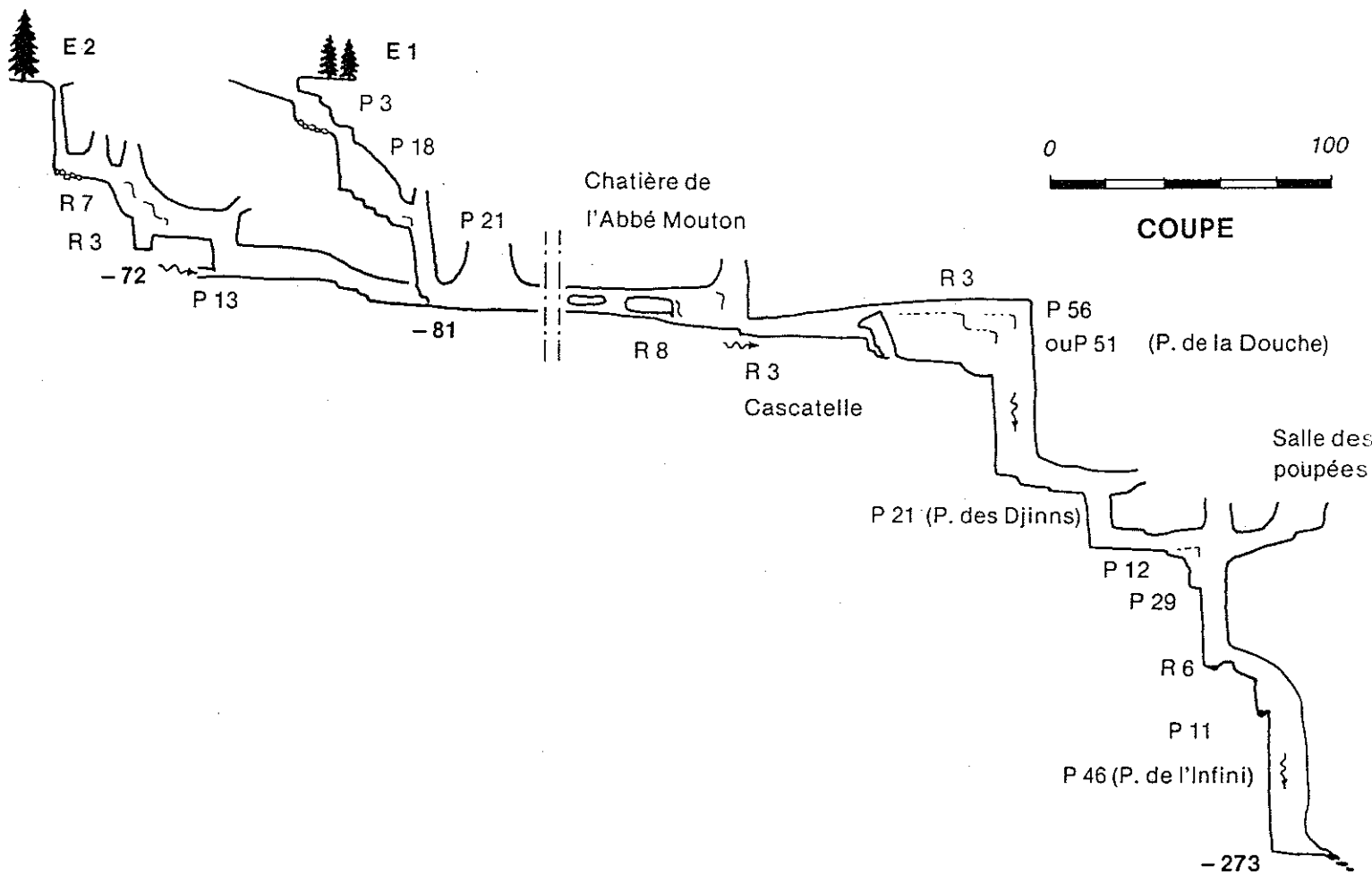
Obstacles	Cordes	Amarrages	Observations
P 19	25 m	3 S	arrosé par temps d'orage
P 17	21 m	AN + 1 S	en diaclase



SCIALET DU TRISOU

Coordonnées : X = 847,28 Y = 309,66 Z = 1360 m

Obstacles	Cordes	Amarrages	Observations
Doline R 3	20 m "	AN 1 S + 2 S	arbre
P 18	25 m	1 S (+ sangle) - MC 6 m - + 2 S	
R 3	7 m	2 S	
P 21	33 m	3 S + 2 S + 1 S (à - 15 m)	

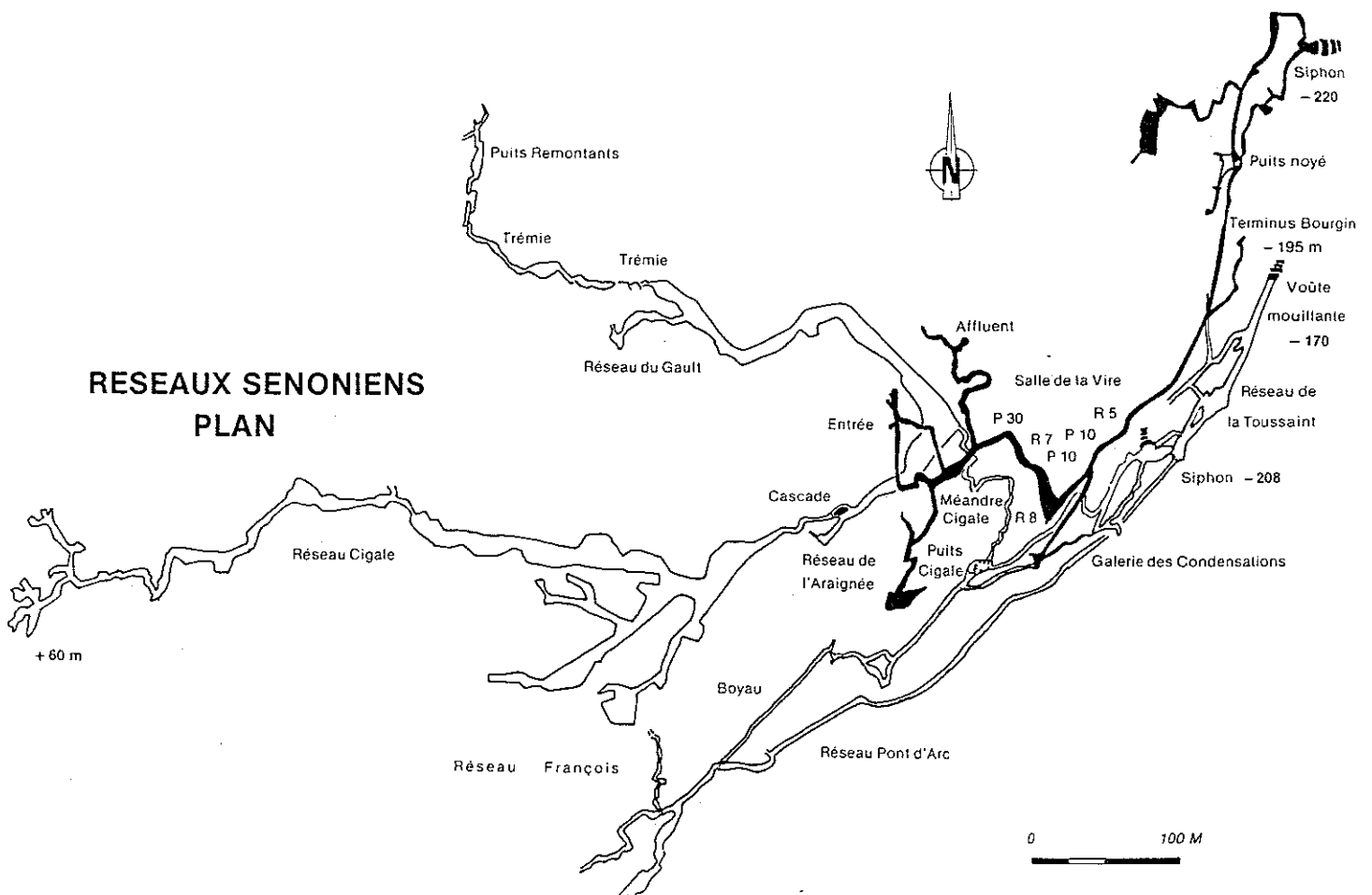


TROU QUI SOUFFLE

Coordonnées : X = 850,05 Y = 321,51 Z = 1070 m

Trajet : 145 km en 1 h 45.

Obstacles	Cordes	Amarrages	Observations
P 7	12 m	2 S + D/S	
P 30	60 m	12 S	longue main courante (hors-crue)
R 4	8 m	1 S + 1 S	facultatif
R 8	18 m	1 S -MC 6 m- + 2 S/Y	
Salle de la Vire P 6	20 m 20 m	5 S 5 S	équipée en fixe équipé en fixe (échelle)
P 12 P 12	45 m 25 m 20 m	3 S -MC 7 m- + 2 S CP + 1 S -MC 3 m- + 2 S + 1 S (à - 5 m)	vire rive droite pendule (+ sangle) > galerie Condensations

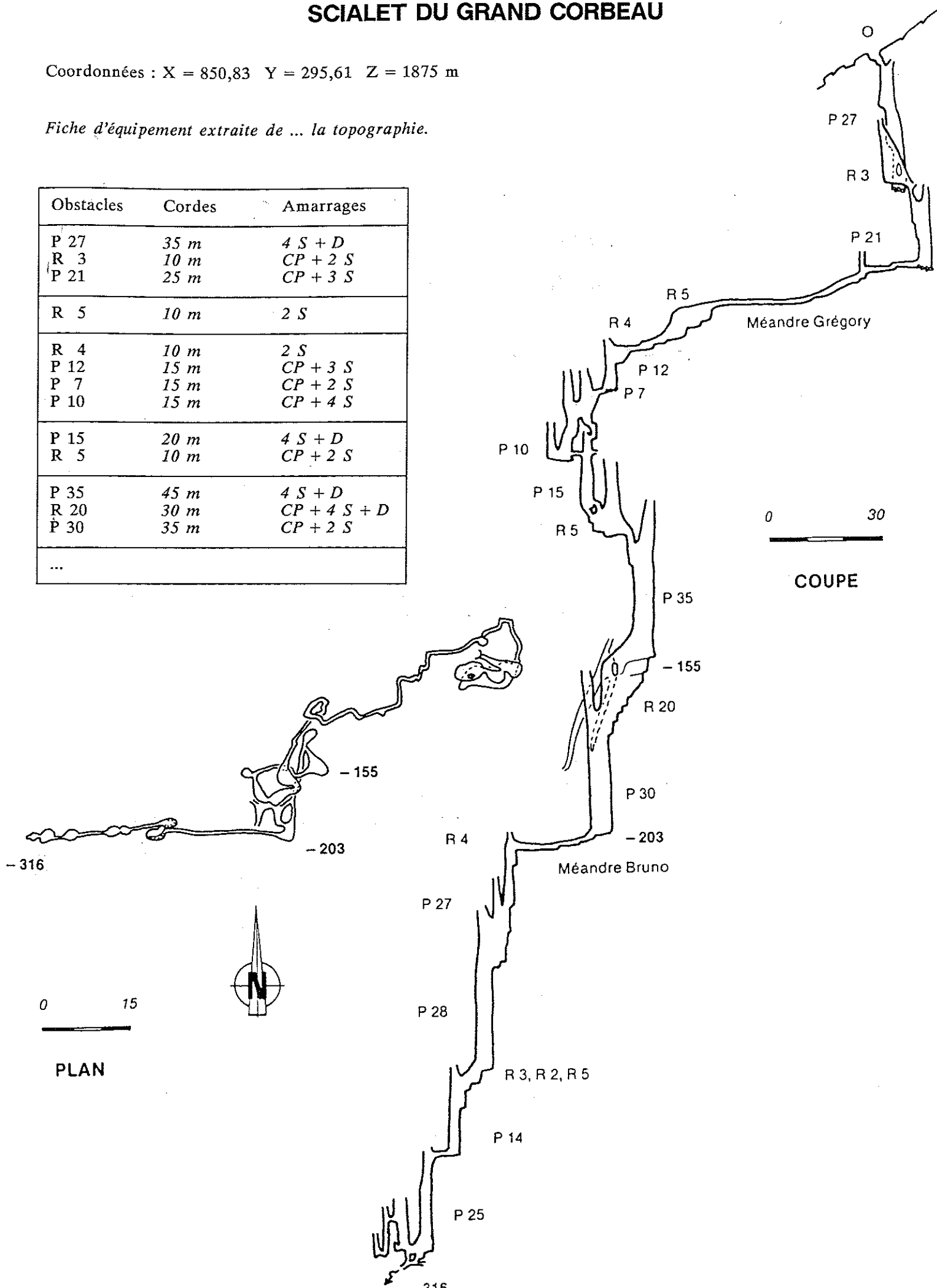


SCIALET DU GRAND CORBEAU

Coordonnées : X = 850,83 Y = 295,61 Z = 1875 m

Fiche d'équipement extraite de ... la topographie.

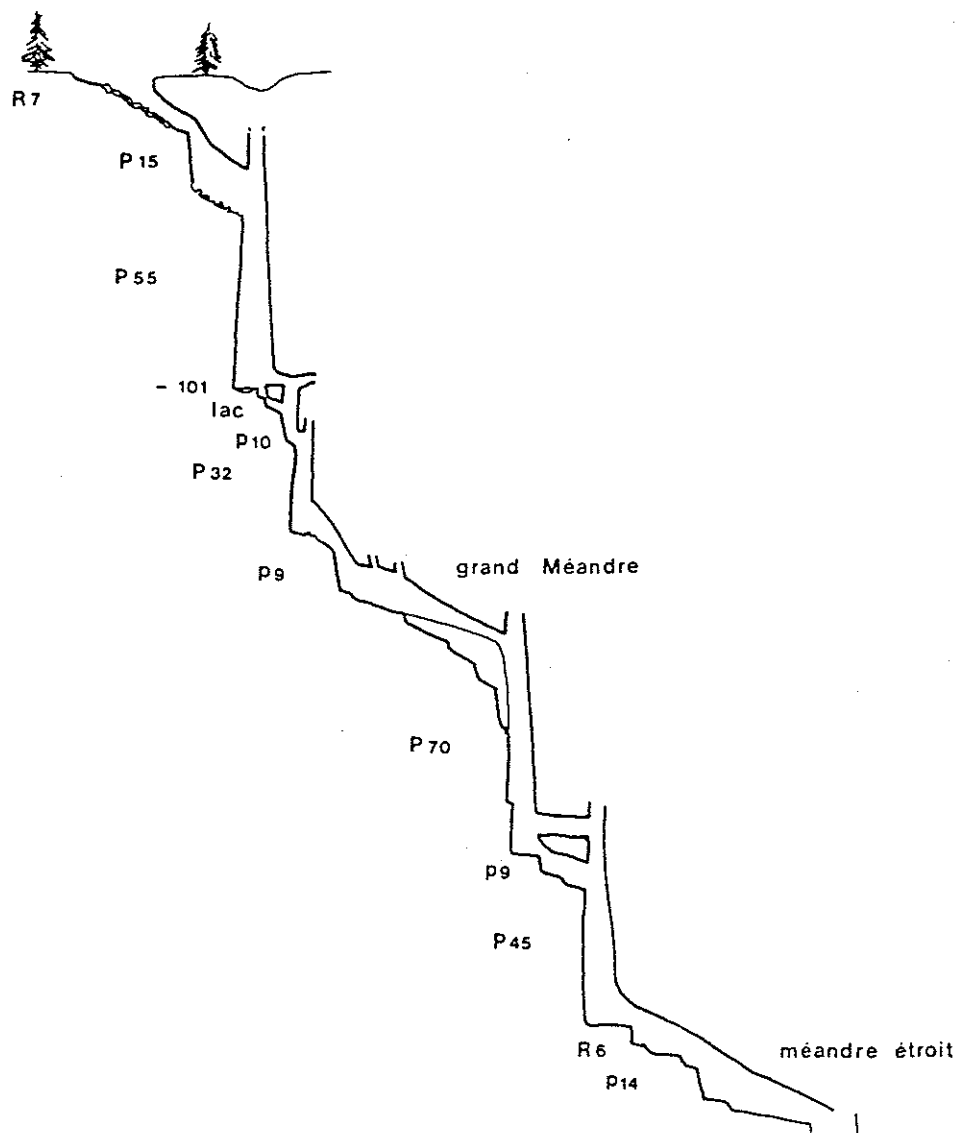
Obstacles	Cordes	Amarrages
P 27	35 m	4 S + D
R 3	10 m	CP + 2 S
P 21	25 m	CP + 3 S
R 5	10 m	2 S
R 4	10 m	2 S
P 12	15 m	CP + 3 S
P 7	15 m	CP + 2 S
P 10	15 m	CP + 4 S
P 15	20 m	4 S + D
R 5	10 m	CP + 2 S
P 35	45 m	4 S + D
R 20	30 m	CP + 4 S + D
P 30	35 m	CP + 2 S
...		



GOUFFRE DE GÉNIEUX

Coordonnées : X = 866,59 Y = 342,49 Z = 1410 m

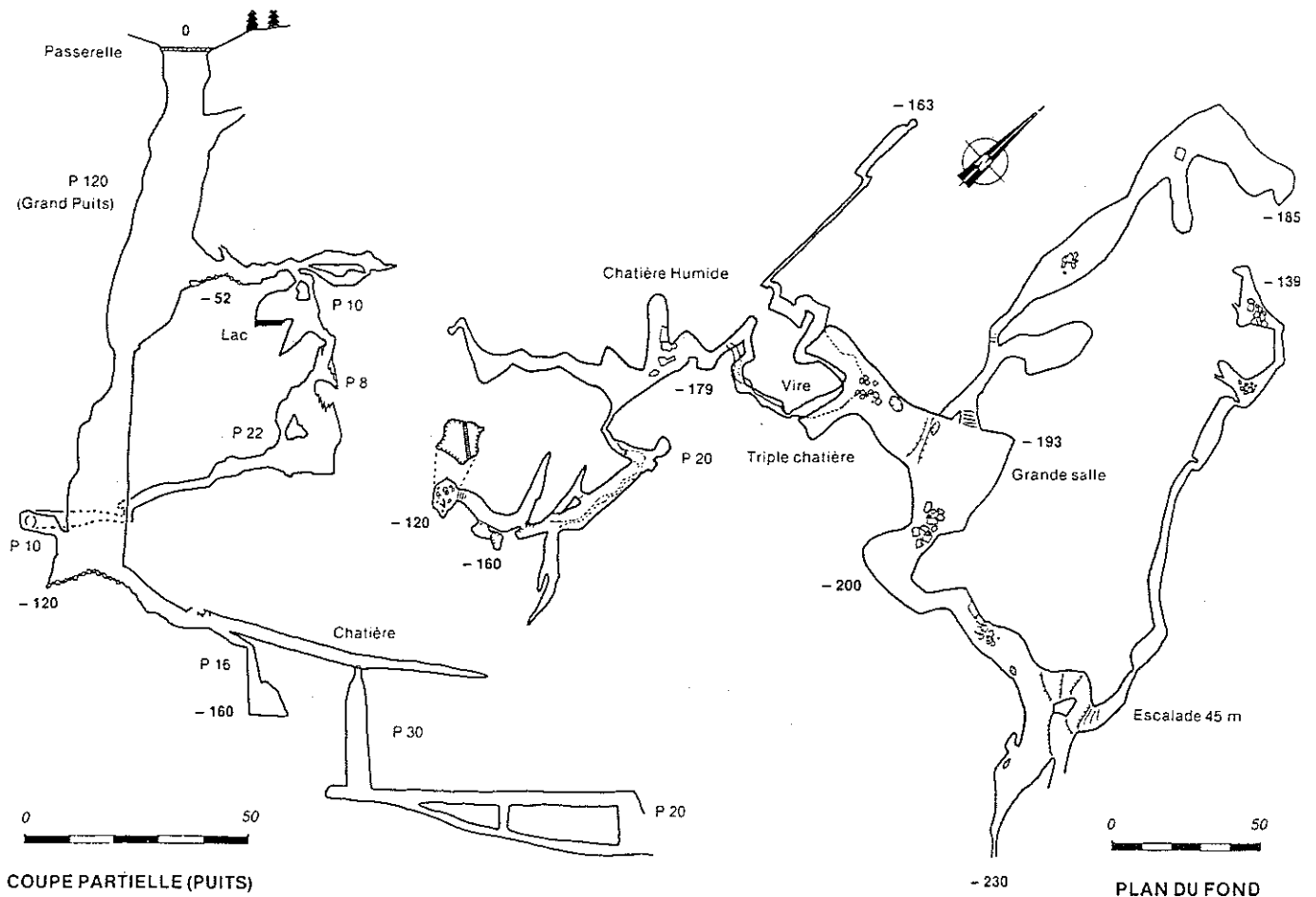
Obstacles	Cordes	Amarrages	Observations
R 7	13 m	1 S + 1 P + 1 S	piton à planter
P 15	22 m	2 S + 1 S (à - 2 m)	
P 12	15 m	1 S + 1 S	blocs en départ de puits
P 44	54 m	1 S + 1 S (à - 2 m) + 1 S (à - 6 m) + 1 S (à - 17 m)	peut s'équiper depuis le P 12
P 10	17 m	1 S + AN + 1 S	MC en vire
P 32 (!)	31 m	2 S + 1 S (à - 2 m)	
P 9 + R 4			facultatif
P 15	20 m	1 S + 1 S (à - 2 m) + 1 S (à - 7 m)	
R 6 + R 4			facultatif
P 10	11 m	1 S + 1 S	méandre
P 70	?	?	



SCIALET DE MALATERRE

Coordonnées : X = 848,62 Y = 309,56 Z = 1420 m

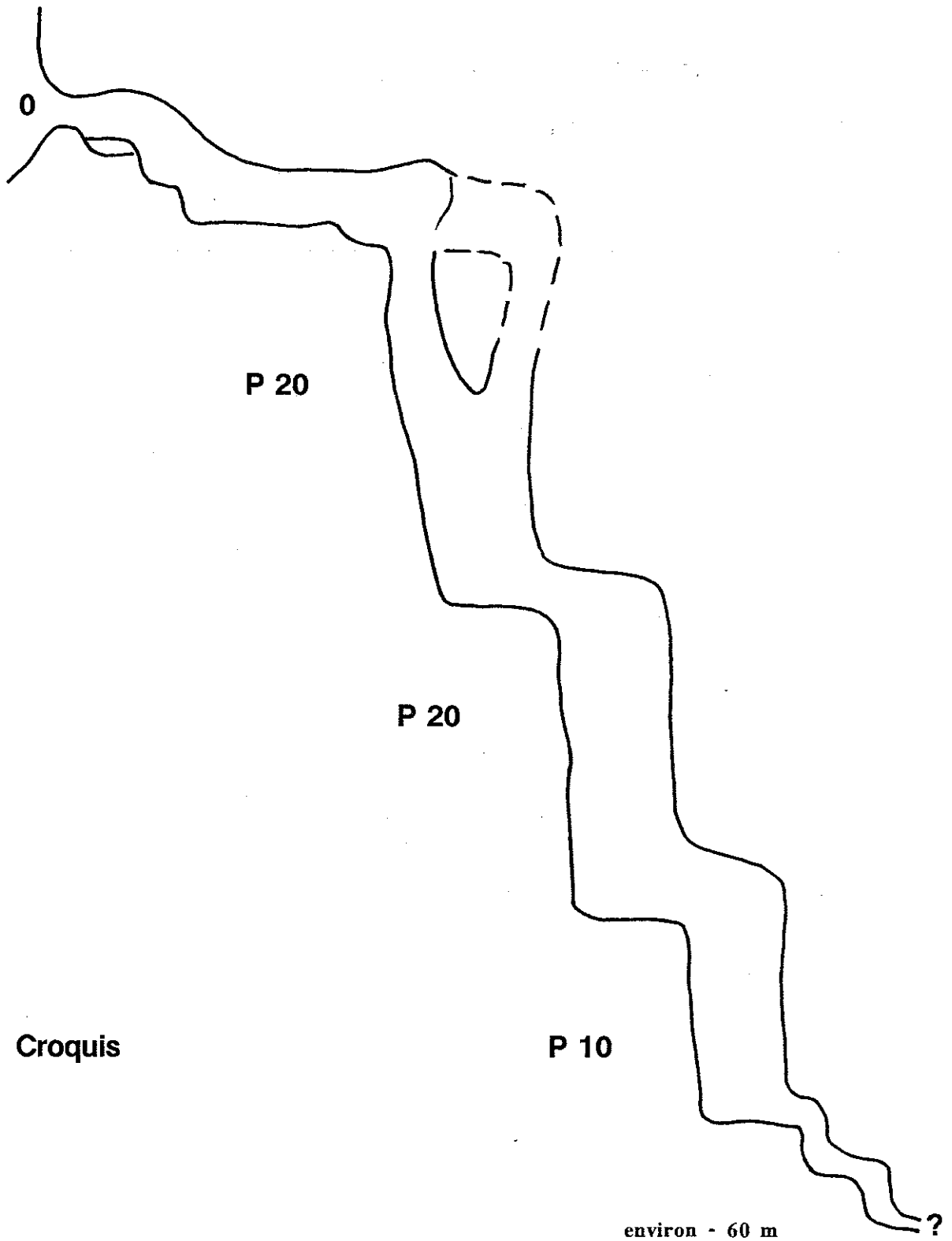
Obstacles	Cordes	Amarrages	Observations
P 120	140 m 60 m 35 m 45 m	2 AN + 1 S 2 S 1 S	passerelle > bas plan incliné bas plan incliné > fractio fractio > fond du puits
P 30	35 m	1 S -chatière- + 1 S + 1 S à - 8 m	prendre deux fois à gauche à gauche face à la paroi
E 6			sinon de - 8 m vire à droite
P 20	25 m	AN + 1 S à - 2 m	



FAILLE DES ANCIENS

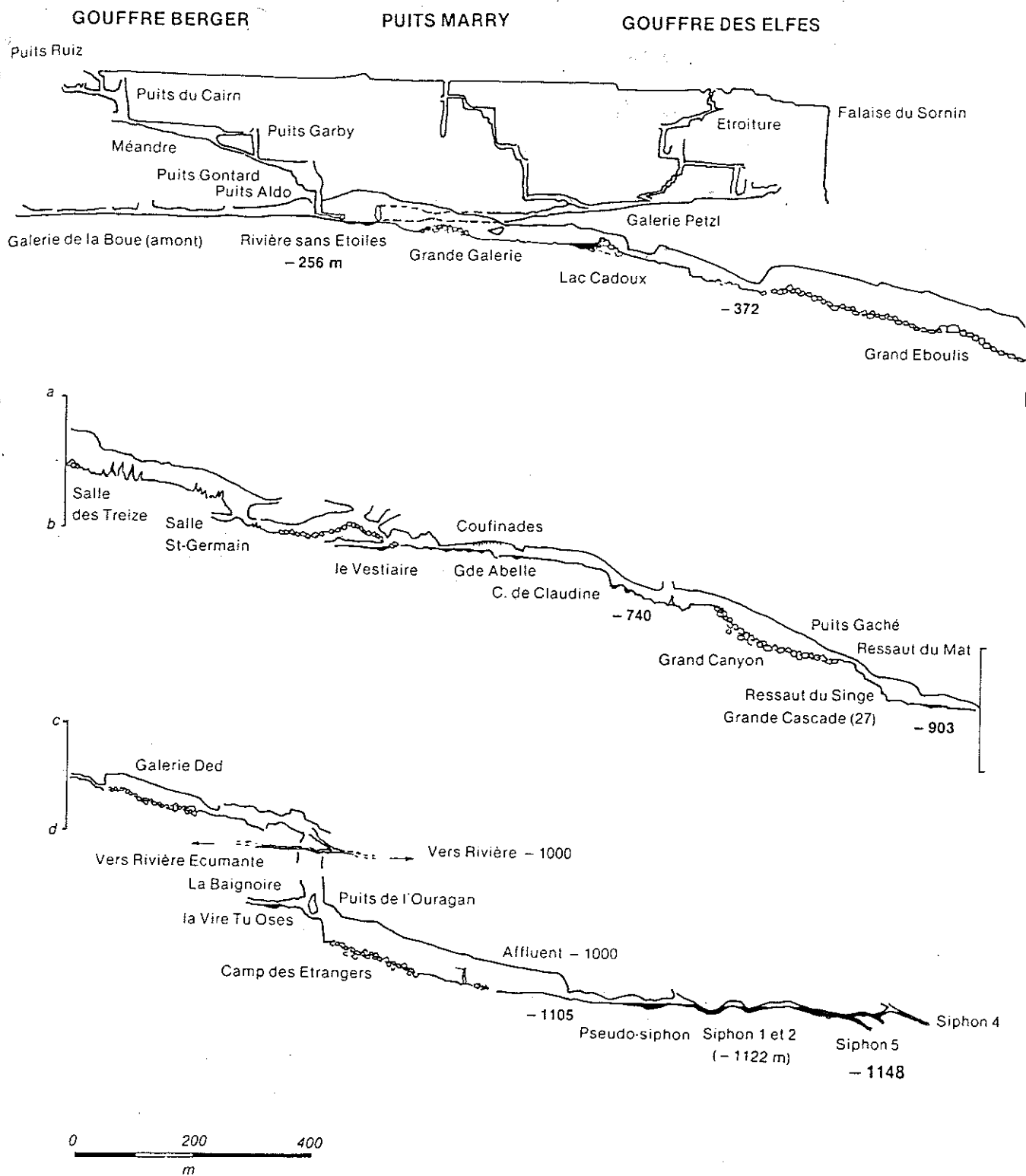
Situation : au sud des Chalets d'Aujons (marqué à la peinture rouge).

Obstacles	Cordes	Amarrages
P 20	30 m	AN + 2 S + 1 S
P 20	30 m	2 S + 1 S + 1 S
P 10	10 m	CP + 1 S



GOUFFRE BERGER

Coordonnées : X = 856,63 Y = 329,44 Z = 1460 m

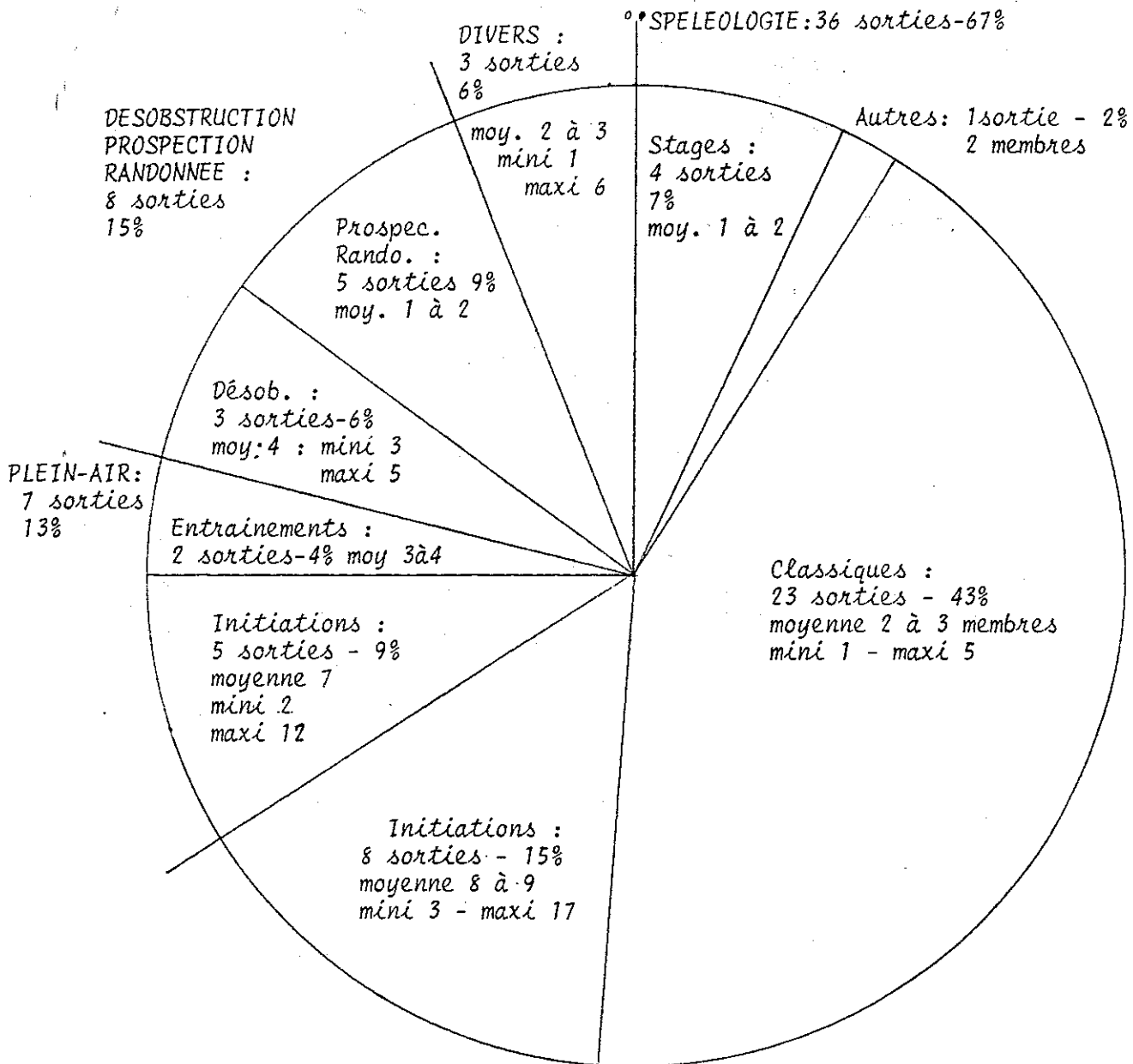


COUPE

GROUPE SPELEO de DARDILLY

Bilan d'activités 90

54 activités de tous genres ;



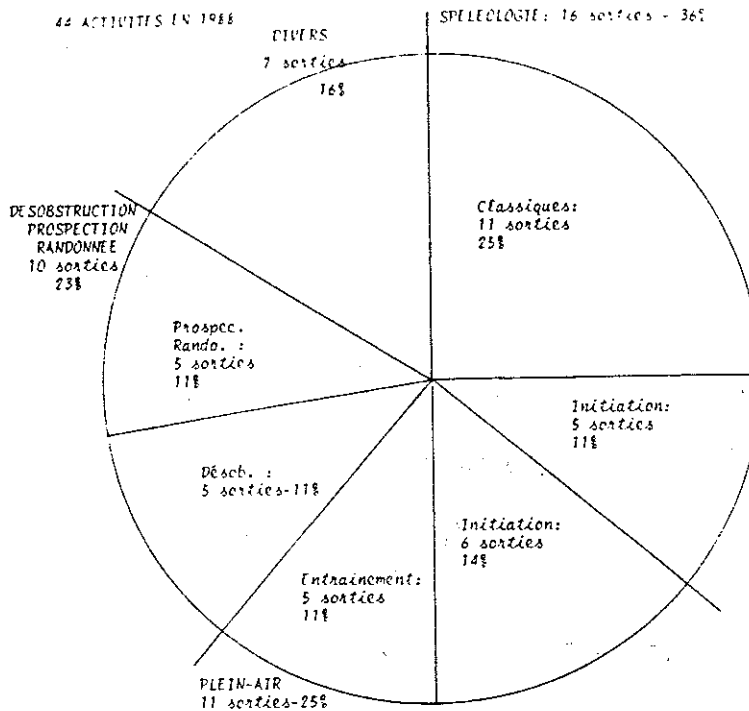
Rappel des classiques : Berger, Marco-polo, Génieux, Antona, Réseau sabre, Golet aux loups, Malaterre, Biefs-boussets, Gros gadeau .

Trou qui souffle, Trisou, Gours fumant, Morgne, Bournillon ont servis à l'initiation .

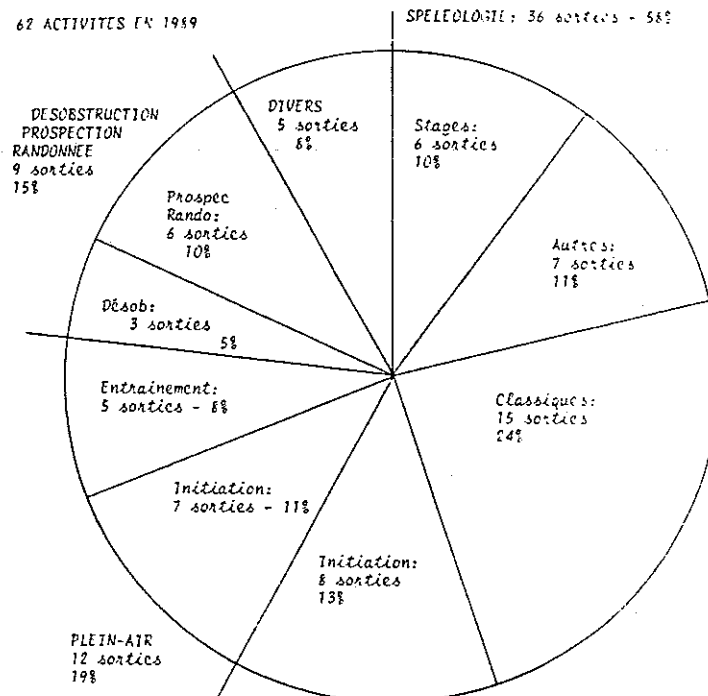
Elle représente d'ailleurs 24% de nos sorties pour un nombre de 13 .

Les divers sont : congrès régional et national, journée info-accueil .

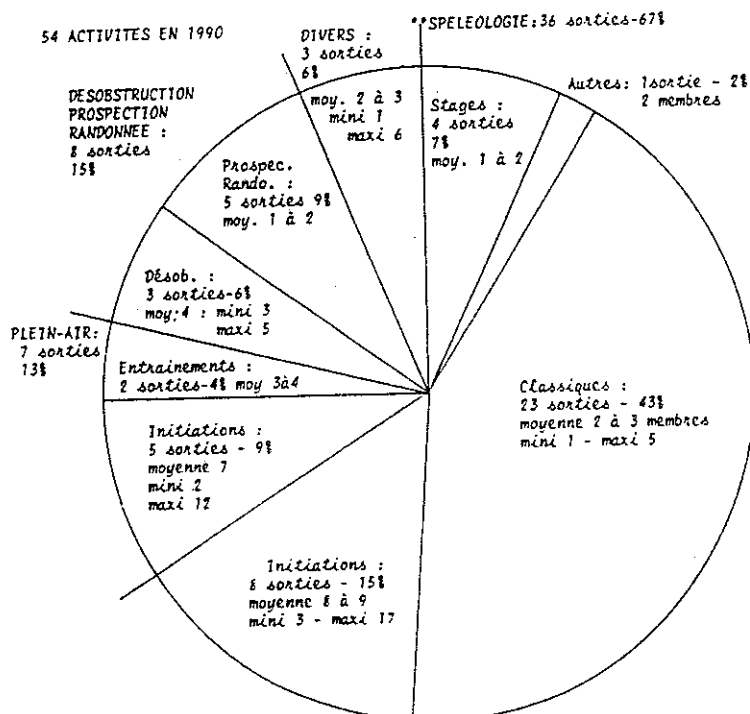
44 ACTIVITES EN 1988



62 ACTIVITES EN 1989



54 ACTIVITES EN 1990



Rapport financier 1990

	Recettes	Dépenses
Solde 1989 :	97,45	
Cotisations :		
	Club: 3045	Fédération: 2160
	Initiation: 1870	CDS: 200
Assurances :		Spéléocartes: 840
Matériels :	Vente: 500	Location: 340
		Achats: 3968,50
Subvention :	Municipale: 2000	
Buyette club :	500	
Frais bancaire :		29,65
	8012,45	7538,15

Soit un solde créditeur de : 474,30 francs .

Le Trésorier .



Le 24 Novembre 1990

Compte-rendu de l'assemblée générale du 22 Novembre 1990

Présents : Laurent GARAUDEE, Rémi STRANSKY, Etienne et Georges REYNAUD,
Marc FROELHIN, Bernard PERRIN .

1) - Bilan d'activités : joint lors de l'A.G.
Comparatif avec années précédentes : idem .

Rapport moral : Afin d'être plus objectif, ce rapport moral est rédigé par l'ensemble des membres présents à l'assemblée .

Nous pouvons nous réjouir de la bonne ambiance qui règne au sein de notre groupe. En effet, aucun dilemmes ne perturbent nos décisions sur les sorties, même si les buts fixés ne sont pas toujours atteints . Cette même ambiance nous accompagne sous terre ; elle est presque indispensable .

Nous remarquons aussi notre ouverture sur l'extérieur, avec le partage de notre passion avec les Eclaireurs, et notre participation à la vie du Comité Départemental .

Le niveau technique a également progressé par le biais du stage de perfectionnement et des exercices secours .

Nous ne pouvons regretter que le manque de recrues ainsi que la belle rivière souterraine et les kilomètres de galeries inexplorées, rêve de tout spéléologue .

2) - Rapport financier : joint lors de l'A.G.

3) - Election du bureau : 6 électeurs .

Président : Marc FROELHIN - 6 voix

Trésorier : Rémi STRANSKY - 6 voix

Secrétaire : Bernard PERRIN - 6 voix

4) - Cotisation 91

Licence fédérale : 124 F pour les plus de 18 ans

62 F pour les mineurs

Assurance fédérale : 200-F

Cotisation départementale : 25 F

La part club est fixée à 151 F pour une cotisation globale inchangée de 500 francs .

Abonnement à la revue fédérale "Spelunca" (120F) : Georges, Bernard

Abonnement au journal "Spéléo" (80F) : Rémi, Marc, Georges, Bernard

Cette abonnement groupé permet à celui du club d'être gratuit .

Cotisation initiation

L'assurance fédérale (spéléocarte) est de 35F pour 3 sorties.

La location du matériel (club ou CDS) est de 25F par sortie.

Ce qui totalise une dépense de 110F .

Nous fixons donc la cotisation initiation à 150 francs, couvrant : l'assurance, le prêt du matériel, l'encadrement pour 3 sorties; plus les frais de déplacement, de nourriture et d'hébergement si nécessaire .

5) - DiversMise à jours des sorties initiations :

Les cinq enfants initiés le 13.05.90 pourraient être groupés à la sortie des Zéclès prévue le 02.12.90, à la grotte de Jujurieux .

Avec deux nouveaux de plus, cela ferait une quinzaine de personnes, nous serions cinq pour l'encadrement .

Des personnes initiées le 17.03.90, trois seulement seraient susceptibles de poursuivre; nous pourrions les grouper à la sortie des Zéclès prévue le 09.12.90 au gouffre de la Morgne, totalisant une douzaine de personnes . Nous devons être quatre minimum pour l'encadrement .

Il resterait donc pour ces personnes (hormis les Eclaireurs) une dernière sortie à effectuer avant les 17.03.91 et 13.05.91 .

Bilan prévisionnel :

Les années précédentes, nous établissions des perspectives d'activités . Elles étaient plus ou moins rendues caduques par le fait que nous nous réunissons chaque semaine afin de définir des sorties éventuelles pour le week-end, en fonction des disponibilités et des goûts de chacun, et aussi du matériel dont nous disposons .

A titre d'information, nous avons réalisé en 1989 55% des prévisions, en 1990 43% .

Cependant nous pouvons encore fixer quelques buts :

Désobstruction du scialet de l'Archer - Vercors .

Descente du P50 du scialet du mont noir, avec désobstruction éventuelle du fond - Vercors .

Gouffre marco-polo : exploration de l'affluent du P33 et de celui de la salle de la prune (possibilités de première) - Chartreuse .

Topographie de la diaclase de cluny - Ain

Topographie de la mine de lamure/azergues, contribuant à l'inventaire des cavités naturelles et artificielles du Rhône.

Matériel :

Essais dynamiques des cordes achetées en janvier et mars 1988, sur échantillons .

Conditions : - cordes mouillées

- noeuds serrés

- facteur de chute égal à 1

- masse de 100 kg

Nous fabriquerons une gueuse (fractionnée pour faciliter le transport), sans doute en béton . Nous devons également trouver un lieu .

L'assemblée générale est close à 23H00 .

Le président

Le secrétaire

INDEX

page(s)

Anciens (Faille des)	15, 28
Antona (Gouffre d')	4, 20
Archer (Doline de l')	4, 9
Archer (Scialet 1 de l')	3, 4, 9
Balme (Les Grottes de la)	12
Baume (Gouffre de la)	14
Berger (Gouffre)	16, 29
Biefs-Boussets (Gouffre des)	14
Blanche (Goule)	16
Bournillon (Grotte de)	5, 7, 17
Brudour (Grotte du)	11
<i>Coulmes (Massif des)</i>	3, 13
Courtouphle (Grotte de)	16
Croix du Sillon (Scialet de la)	3
Darbon (Scialet)	7, 8
Faux Gour (Le)	(7), 13
Figuier (Grotte du)	15
Génieux (Gouffre de)	12, 13, 26
Golet aux Loups (Gouffre du)	14
Gour Fumant (Le)	7
Grand Corbeau (Scialet du)	10, 11, 25
Gros-Gadeau (Gouffre du)	5, 6, 15, 21
Lanches Blanches (Gouffre des)	15
Malaterre (Scialet de)	14, 27
Marcel Loubens (Aven)	7, 22
Marco Polo (Gouffre)	4, 5, 6, 8, 9, 18
Midroï (Event de)	15
Morgne (Gouffre de la)	17
Moussu (Scialet)	7
<i>Paillet (Fort du)</i>	17
Pascaloune (Grotte de la)	5
Peijonc (Scialet)	5
<i>Pont (de Francheville)</i>	8, 9, 13, 17
Ravassière (Scialet de)	3
Richard (Aven)	6
Rochas (Aven)	6
Roche Plate (Scialet de)	(12), 15
Roi (Scialet du)	3
Saint-Joseph (Fontaine)	(12), 13
Serre Marignat (Scialet de)	3
Trisou (Scialet du)	8, 23
Trou Qui Souffle	9, 24
Vincens (Scialet)	10

Légende :

texte standard gras = cavité visitée ou explorée

texte standard = cavité citée et/ou n'ayant pas fait l'objet d'une sortie souterraine

italique = autre lieu que cavité

n° de page entre parenthèse = cavité ou lieu cité, n'ayant pas fait l'objet d'une sortie

n° de page entre crochet = rapport étroit entre le nom indexé et le texte de la page