

Le magazine pour partager les aventures du GSDy

LA GAZETTE DU Dyd

Numéro 14
Juin - Août 23

EDITO p.2

Rencontre avec l'école
de Spéléo du GSDy
p.9

Interview de Mathilde
De la spéléo à l'écriture
p.8



Groupe Speleo Dardilly - Rhône



LE SOMMAIRE



Grotte de Préou - 01

Les dates à retenir	p.2
Édito	p.4
La vie du GSDy	p.5
Les comptes rendus	p.8
Rencontre avec l'EDS	p.16
Interview Spécial de Mathilde	p.18

Chargé de publication : Christophe CHATELET
Photo de couverture – Grotte de ?????
Contact : gazettedudy@gsdy.fr
Groupespeleodardilly.fr
Parution – Septembre 2023

LE MOT DU PRESIDENT

Voici la dernière Gazette de l'année 2022-23, qui signe nos dernières sorties et ce clôture avec le camp inter-École de Spéléo de la région où les ados du Club GSDy participent dans le massif des Bauges en Savoie. Vous trouverez dans cette gazette les comptes-rendus de Juin à Aout 2023.



Dans la poursuite de l'évolution de la gazette, voici une nouvelle version pour encore mieux vous servir. Plus claire, plus lisible, nous avons à cœur également de vous faire partager bien plus que les comptes rendus. Plus largement encore que la vie du club qui intègre cette nouvelle version de la gazette, vous recouvrirez des interviews, des articles et des dossiers spéciaux.

Avec une parution trimestrielle, il nous tient à cœur en ce début d'année 2023-24 de tenir nos engagements quant à la parution de cette gazette.

Pour les tenir, nous comptons également sur vous pour l'envoi régulier des comptes rendus de chaque sortie.

Arnaud, Le président

Le barbecue de fin d'année

Les adhérents du GSDy se sont retrouvés le **23 Juin** pour fêter la fin d'année lors d'un barbecue chez le Président. Malgré le fait que deux entraînements ont encore eu lieu, il était bien temps de se retrouver pour boire, manger et faire vivre la devise première du club : **La Convivialité !!!**

La soirée a démarré par **une partie de pétanque**, au parc du Bruley à Sainte Foy-Les-Lyon, accompagnée d'un bon rosé.

L'heure du barbecue arrivant, tout le monde s'est déplacé dans le jardin de notre cher Président Poupou. Ce fût l'occasion pour les présents d'échanger sur l'année écoulée et sur les péripéties qui ont accompagné les sorties du club !!! et il y en a eu quelques-unes. Nous remercions **Agathe**,



Estelle, Valérie, Rémi, Stéphane, Thibaut, Laurent, Quentin, Sylvain et Bertrand pour leur présence et **Poupou** pour avoir organisé le barbecue. Agathe finira la soirée dans son van aménagé stationné devant chez le président.



*Mathilde à gauche et Noémie à droite
L'Aven de Noël - (07)*

Mathilde et Noémie, chauve-souris d'Or


Le club permet à chacun de progresser à son rythme **en toute sécurité** grâce aux cadres bénévoles et aux compétences de ceux-ci. Le club promut les **médailles de chauves-souris** mise en place par la Fédération Française de Spéléologie et le SNPSC. Celles-ci permettent de marquer et **d'évaluer la progression** de chaque membre.

Cette année, deux adhérentes ont reçu leur médailles de progression.

Mathilde et Noémie, jeunes de l'école de spéléo, viennent d'intégrer le clan très select des chauves-souris d'Or !

Elles rejoignent ainsi **Agathe, Quentin, Poupou, Bertrand et Rémi**, membres du club titulaire de ce niveau attestant leurs capacités à équiper les cavités et à intervenir pour dégager un coéquipier en difficulté sur corde.

Parution du GSDy dans Le Multiple



→ Cette année 2023 marque pour le GSDy une implication dans le magazine de la commune de Dardilly se nommant « Multiple ». Il reprend les projets et ambitions portés par la ville aux deux clochers.

Une page est dédiée au monde associatif actif sur la commune et c'est pour le club, une occasion de se faire connaître des dardillois et ainsi promouvoir la pratique de la spéléologie.

Rémi nous raconte son tour des glaciers avec Eric

Du 22 au 25 Juillet

Depuis l'an passé, Eric me parlait de ses périples dans ce Parc National de la Vanoise, que je connais très peu. En février, il retient les refuges. Nous partons tranquillement samedi vers 7h30. Arrivé à Pralognan, petit casse-croute puis nous débutons la rando évidemment par une belle montée et un beau soleil. Nous traversons le fameux Lac des Vaches. Après 1200m de dénivelé et avec beaucoup de monde sur les chemins nous arrivons au refuge du Col de la Vanoise après 4h30 de marche. Plus de 130 hébergements avec les tentes ! L'usine ! jolie vue sur La Grande Casse. Le

lendemain départ à 7h30 sous le soleil pour le refuge de l'Arpon à 6 heures de marche. Belle rando avec un très joli chemin en balcon et le passage sous les Glaciers de la Vanoise. Très beau refuge de 50 places. Le soir, concert d'un Croix-Roussiens et d'un intermittent de passage. Sympa !!!

Malheureusement le gardien nous annonce le mauvais temps à partir du milieu de la nuit avec du vent très fort. 5h30, ça bouge dans le dortoir. Il pleut ! Départ 7h30 et après une demi-heure de marche, pluie, grésil, tonnerre et éclair. Nous décidons de descendre dans la vallée et arrivons à Termignon après 1000m de dénivelé. C'est la vallée de La Maurienne et la voiture est dans la vallée de la Tarentaise ! Nous prendrons deux bus pour aller à Saint Pierre d'Albigny puis le train pour Moutiers et le bus pour Pralognan. Joli périple ! Notre refuge est aux Prioux que nous rejoignons en voiture. La veille, les tentes du refuge ont été détruites par la grêle ! Le lendemain, balade de 4 heures puis retour sur Lyon.



Le lac des Vaches

ASSOCIATIONS

GSDY - Groupe Spéléo Dardilly
Le club accueille les adultes et adolescents souhaitant pratiquer la spéléologie. à tous niveaux. Des sorties en milieu naturel ont lieu, au minimum, une fois par mois. Les entraînements aux techniques ont lieu les mardis (de 18h à 21h), en hiver, au gymnase Moulin Carron et dès le printemps à Roland Guillaud. Pour découvrir l'activité lors d'une initiation vous pouvez nous contacter ou simplement venir nous rencontrer lors des entraînements.
➔ contact@gscy.fr

Dardilly Envir
L'association DE l'Avenir, a renouvelé son administration et qui ont élu un nouveau président. L'association a pour objet la défense et la protection de la commune de Dardilly. Toutes ses dimensions sont prises en compte. Réunions tous les 15 jours du Barriot 2^{ème} étage.
➔ 5 allée de la Tour
04 78 66 23 77
www.dardilly.fr

Dardilly en Tr



Mathilde et Noémie en séance d'entraînement.

Retour sur nos entraînements du mardi

Cette année encore, les entraînements du Mardi qui ont eu lieu au Gymnase de Moulin Caron et au mur extérieur d'Escalade du Gymnase Rolland GUILLAUD ont permis à ceux qui ont participé de progresser dans leur pratique.

Les conseils des plus expérimentés sont importants pour la progression de chacun.

Ce moment se veut également être convivial et chaque entraînement s'est vu finir par un apéro partagé dans la bonne humeur.

Cette nouvelle année, l'organisation va évoluer pour que chaque entraînement soit assuré par un cadre du mouvement et régulièrement par un moniteur professionnel afin de gagner encore plus de sécurité et de technicité.

Fin de séance avec un bel apéro



INFOS UTILES

Dates à retenir

- Vendredi 15 Septembre - **Repas de rentrée**
Venez nombreux à ce moment conviviale de rentrée...
- Mercredi 20 Septembre - **Reprise des entraînements**
de 19h à 22h au Gymnase R. GUILLAUD de Dardilly
- Samedi 30 Septembre & Dimanche 1^{er} Octobre - **Week end Assemblée générale**
- Samedi 14 Octobre - **Sport en Famille - Dardilly**
Aura lieu au Gymnase de Moulin Caron.
- Du Samedi 21 au Lundi 23 Octobre- **Week end COJ**
Dans les Bauges
- Dimanche 17 Septembre - **1^{er} sortie spéléo du club**
- Dimanche 24 Septembre - **Sortie École de Spéléo**
- Samedi 7 Octobre - **Sortie spéléo du club**
- Dimanche 15 Octobre - **Sortie École de Spéléo**



NOS 18 SORTIES

Pour s'immerger dans la vie souterraine du club, voici nos aventures détaillées dans les pages suivantes. Tu découvriras les comptes rendus écrits par nos membres et par l'école de spéléo du club.

Bonne lecture !!!!

Entrée de la Grotte avec Sylvain, Laurent et Estelle qui s'engage



10/06

LA FALCONNETTE PAR
ROCHANCE - FAYS (01)

TPST : Non Renseigné
Estelle, Sylvain, Stéphane et Laurent
Rédigé par Stéphane

L'idée est donnée depuis longtemps d'aller faire la grotte de Gournier avec la fameuse rivière souterraine. Malheureusement madame météo ne semble pas être du même avis. Une semaine plus tôt, les préparatifs se mettent en route. Depuis une semaine, les soirées sont très orageuses et il est donc difficile d'anticiper sur les conditions météorologiques. Jeudi matin, 2 jours

avant le départ, je décide de contacter Patrice Fialon qui connaît bien la grotte pour avoir son avis. Très rapidement il me déconseille de la faire pour les raisons suivantes :

Le massif du Vercors est gorgé d'eau depuis une semaine et à chaque orage, la crue est quasiment immédiate sous terre. Il en est de même à l'extrémité du lac d'entrée ou une cascade d'eau peut apparaître rapidement et empêcher l'accès au réseau fossile.

Par mesure de sécurité, nous décidons de repousser cette sortie à une autre date. Il nous faut donc trouver un plan B pour cette sortie club sachant qu'il est déjà jeudi. Après une longue réflexion nous décidons de ne pas partir dans le Vercors. Beaucoup de kilomètres pour des petits trous sans risque de crue à faire. De plus, sur 6, nous sommes plus que 4 à vouloir sortir. 2 possibilités alors identifiées : la grotte de Jujurieux en allant au fond par le réseau des puits ou le réseau de la Falconnette en entrant par l'entrée Rochance. Samedi 10 juin matin sur le parking de covoiturage de Beynost, les deux solutions sont alors proposées et nous décidons ensemble de partir faire la grotte de Rochance.

Nous chargeons donc le matériel dans une seule voiture et partons à Ordonnaz. L'accès est très rapidement trouvé grâce à l'application Maps me. Il est 11h30 lorsque nous ouvrons la trappe d'accès et commençons à descendre en prenant notre temps car nous pensons que le P50 ne sera pas franchissable sans se mouiller. Nous enchaînons les premiers puits puis un petit laminoir avant d'arriver à l'intersection où se situe le réseau de Manu Cavet. Nous décidons de manger à ce niveau-là. Nous en profitons pour explorer tous les petits recoins. Il y a de très beaux volumes. Avant de repartir nous décidons de poursuivre jusqu'au haut du P50. Contrairement à ce que nous imaginons, une installation ingénieuse a été mise en place avec un tuyau qui permet de dévier l'eau et de ne pas se faire mouiller durant la descente.

Stéphane, Estelle et Sylvain et la Stef ' Mobil



Nous nous arrêterons ici car descendre sans aller voir la galerie du sabre n'a pas réellement d'intérêt et nous sommes trop juste par rapport au timing. Nous opérons donc un demi-tour pour remonter et le dernier sortira à 17h30. Quelle surprise de découvrir qui ne pleut pas mais qu'est-ce qu'il fait chaud dehors. Avant de rejoindre la voiture nous partons voir l'entrée de la Conche qui est située à environ 270 m de l'entrée Rochance. Maps me nous y emmène sans difficulté. Nous rejoignons ensuite la voiture pour se changer et sortons la table de camping avec les chaises pour fêter cette sortie autour d'une bonne bière (merci Estelle d'y avoir pensé). Le temps de tout ranger et de reprendre la route nous arrivons à l'aire de covoiturage à 20h15. Malgré une météo très capricieuse et incertaine, nous n'avons pas pu faire la grotte Gournier mais nous avons découvert un très beau réseau sur le massif de l'Ain et nous espérons très prochainement pouvoir y retourner pour faire la traversée Conche - Rochance.

10/06

EXERCICE SECOURS SPELEO - CIALET DES CHUATS II Bouvante (26)

TPST : Non Renseigné
Julien et Agathe
Rédigé par Agathe



A l'occasion du Barnum du SSF 26, je décide avec quelques copains de la promo du DE : Tristan, Thibaud et Thomas d'y participer. Juju hésite à aller à la sortie club prévue à Gournier mais est finalement aussi de la partie. On se retrouve proche de Font d'Urle pour un bivouac et un plat de pâtes bien appréciable. Rendez-vous pour le début de l'exercice secours le samedi à 8 heures sur le parking. Thibaut, Tristan et moi-même faisons partie de la même équipe et serons par la même occasion la dernière équipe engagée sous terre. Notre zone est donc proche de la surface : la zone de trémie avec le P15 qui mène à la Voie Royale. On a de la chance, on ne se fait pas rincer du tout. Entre dev' larguable et regulation, on passe un bon moment sous terre ou on papote avec plein de chouettes personnes en attendant la civière. Juju, lui, est engagé dans un équipe dans les zones horizontales plus profondes où il y a beaucoup de brancardage à faire. La civière sort vers 21h de la cavité. Retour dans la salle hors sac de Font d'Urle où l'on se retrouve tous pour un moment de convivialité. Pour son premier exercice secours, Juju ressort complètement rincé.

18/06

VIA FERRATA DE LA QUINQUETTE (HOSTIAZ) & CANYON DE CHALEY (01)

Poupou, Marin, Noémie,
Romane, Elias, Hugo et Mathilde
Rédigé par Mathilde

La sortie d'aujourd'hui était, le matin via ferrata et l'après-midi, canyoning. Nous nous sommes levés pas trop tôt (cette fois) et nous étions sur les lieux de la via ferrata d'Ostiaz à 10h30. Vu que Marin était trop léger il était relié à Poupou par une corde. Nous avons bouclé le parcours en sortant à l'échelle de perroquet en moins de 2h.

Marin en premier plan et les jeunes de l'EDS



Romane en pleine ascension



Les jeunes de l'EDS testent les cabines de changes de la FFS.

Puis nous avons pris la voiture pour trouver un endroit pour manger à la sortie du village. Nous avons ensuite repris la voiture pour nous diriger à notre lieu de canyoning, mais la route direct était fermée suite à un éboulement alors on a du redescendre sur Tenay pour rejoindre Chaley. Nous nous sommes mis en tenue et avons marché 20 min avant de trouver le départ du canyon. Nous avons laissé 3 bouteilles de jus de pomme en bas dans la rivière pour qu'ils soient frais à notre retour... Une fois à l'eau, nous avons enchaîné les sauts, les toboggans, les rappels et même quelques tunnels sous-marins en rigolant beaucoup. Avant de goûter nous nous sommes changés. Les filles ont pu profiter des tentes de changes offert par la fédération, mais il fallait les tenir car elles s'envolaient avec le vent !



Hugo représentant le danseur étoile du canyon de Chaley

25106

CROTTE DU COFRE

TPST : 3h45

Agathe, Quentin, Poupou
Rédigé par Poupou

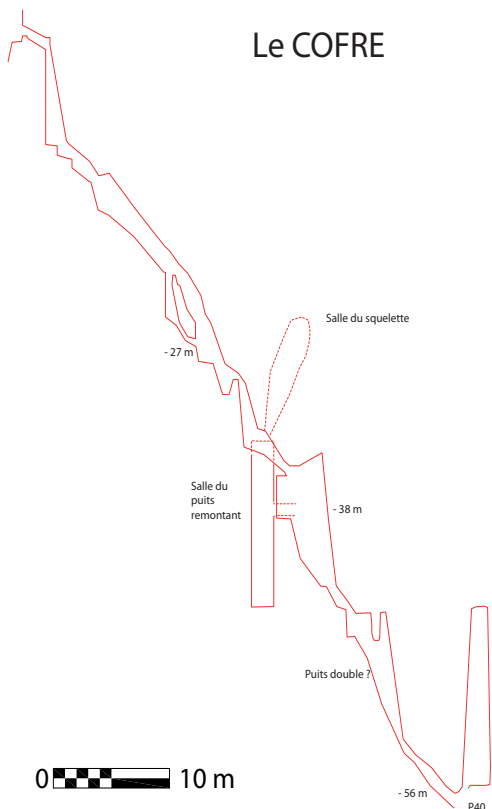
Arrivée au P40 on pose une C55 (que nous déséquiperons à la remontée). Le puits suivant nécessite un rééquipement car la main courante débute par un monopoint, tout comme la tête de puits...

Le dernier puits est toujours arrosé. Sa corde, bien que datant de début 2000, est très belle ! En bas du puits, nous pouvons observer un dépôt d'alluvions dans le boyaux de droite ou nous creusions. Alors que celui de gauche est propre. Le fond du puits doit donc se mettre en charge et l'évacuation doit se faire plus facilement par le boyaux de gauche. Peut-être que le choix de départ de désauber celui de droite n'était pas judicieux !

Durant la remontée, je pète la sangle de mon pantin. Et là je me suis bien aperçu de son utilité...

L'idée est de revenir fin septembre pour dresser la suite de la topo actuelle lorsque Agathe aurait suivi la formation topo au CREPS.

Le COFRE



Lors du Barbecue de fin de d'année de vendredi, Agathe propose d'aller au Cofre le dimanche...

Du coup, avec Quentin, nous retrouvons Agathe à la sortie d'autoroute de La Tour du Pin à 9h et covoyurons jusqu'à la Ruchere. Après 20 petites minutes de marche nous arrivons devant notre trou, vers 11h30... Et nous commençons par manger à l'extérieur.

Nous posons la C15 d'entrée qui nécessite une grande sangle pour l'extérieur. Nous descendons ensuite sur les cordes en place en suivant la topo pour la vérifier ... et nous ne trouvons pas la salle du squelette (ou de la chauve-souris ?) ni celle du puits remontant... Étrange... Le double puits est quant à lui à redessiner.

8/07

GROTTE D'ENVERNIBARD - MEAUDRE (38)

TPST : 5 à 6h

Bertrand + le Club de Vienne

Rédigé par Bertrand

J'ai été chercher le frais dans le Vercors avec le SCVienne (club ou je suis également adhérent), non loin du Gay Bunny pour celles et ceux qui connaissent !

Ayant jeté un coup d'œil vite fait à la topo avant de partir et ayant entendu que cette cavité était idéale pour les débutants, je pensais que cette sortie allait vite se boucler!

Le point sur MapsMe n'est pas très loin de la réalité, l'entrée s'ouvre dans une petite falaise que l'on longe par le bas pour y accéder. L'entrée est d'office assez sélective et surtout blindée de moustique (entrée fine = efforts = essoufflement = absorption de protéines volantes non désirées !) Mais c'est bien car il va falloir un peu d'énergie pour progresser dans ce boyau aux dimensions aléatoires, bien loin de la galerie de métro que je m'étais imaginée ! L'équipeur débute donc, on a pas progressé très vite non plus, et nous faisons demi-tour à 1/4 du chemin que nous avons prévu de faire !! Le choc thermique en sortant est violent ! Un petit passage devant le lapin PD, qui souffle fort, pour se rafraichir et on remonte la marche d'approche pour rejoindre le parking. En fait, il fait 25° sur le parking, parfait pour l'apéro de sortie !



9/07

GOUFFRE DE LA MORCNE - LOMPNAS (01)

TPST : 3h

Bertrand, Poupou + 4 clients de l'Azimut

Rédigé par Bertrand

On arrive au trou un peu en retard sur le planning après quelques bouchons lyonnais, On mange à la voiture, et je pars équiper le trou pendant que Poupou équipe et brief ses clientes du jour. Une corde est déjà en place. Je commence à équiper et en descendant au premier frac, je vois un mono point avec cabestan...Ok ça sent le touriste et il va falloir qu'on les croise car j'entends des voix. Je préfère les laisser remonter pour éviter les embouteillages...sauf que j'entends que ça s'excite mais je ne vois toujours personne...finalement le père finit par remonter et m'invite à continuer l'équipement. Sauf qu'il veut moufler ses mouflets (nominé pour la blague de l'année 😄) ça commence à faire un beau bordel de cordes. Et quand j'arrive à mi puits sur une petite plateforme où sont stocké femmes et enfants (équipement toujours mono point et noeuds de Cabestan !!!!) je me dis que ça va être long.... du coup pendant que le premier colis est hissé à 50cm/h j'engage la conversation avec la femme qui m'explique que c'est un couple de montagnard (le cabestan c'est la vie !) mais qu'ils se sont inscrits dans un club pour apprendre à équiper, le club étant l'ASAR (mon ancien club) ... no comment sur les techniques enseignées ! Poupou décide d'envoyer ses clientes qui s'entassent sur la plateforme en faisant un peu de

tricot avec toutes les cordes. Je me dépêche d'équiper la suite en espérant que la corde touche le fond...10 cm de rab en enlevant le nœud de bout de corde... Laaarge !!! Tout le groupe arrive à bon port à la salle du pilier. On enchaîne le second puits jusqu'à la salle terminale, tout roule !

Viens ensuite le moment de la remonté, les filles gèrent plutôt pas mal pour des débutantes ! La remontée se passe bien jusqu'à la dernière partie du puits de sortie qui est équipé en double. Ça bouchonne un peu au frac, j'attends patiemment en bas du puits en tenant les cordes, jusqu'à ce que je sente brusquement s'écraser quelque chose sur mon casque !! Passé la fraction de seconde de peur, je sens que mes cervicales ont pris cher !

Plus de peur que de mal, j'arrive à bouger la tête et fini de déséquiper. Et en enlevant mon casque, je me rends compte que ça sera sa dernière sortie, coque intérieure fendue !

Ironie de l'histoire, je suis le premier à crier partout qu'il ne faut pas rester en bas des puits... et c'est sur moi que ça tombe !



GROTTE DE GOURNIER - CHORANCHE (38)

TPST : 3h

Stephane - Rémi, Maud G. Mattéo G. Quentin G.
Hugo G. Liana Q. Ilan Q
Rédigé par Stephane



Grotte de Choranche

dire qu'il n'y a pas grand-chose : 3 douches, 3 toilettes sèches, 1 barnum à notre disposition avec l'électricité et le barnum de la CoJ. Un point d'eau évier avec l'eau qui est coupé de temps en temps pour alimenter les bisons de la ferme située en dessous du Camp.

Après un pique-nique partagé, nous partons pour les grottes de Choranche. Tout le monde est motivé pour la visite. La grotte est spacieuse avec de nombreux gours remplis, ses belles fistuleuses et les fameux protées. Les jeux de lumières et de son la rende encore plus féérique. En sortant, nous allons voir le lac de Gournier.

Retour au camp vers 18h. Heure idéale pour que tout le monde puisse se doucher, pour qu'on puisse prendre l'apéro et manger autour d'un barbecue géré par excellence par Rémi. Le lendemain, lundi, nous préparons dès le matin les kits avec tout le matos d'initiations, le bateau, etc. Tout le monde est pressé d'être sur place pour faire cette traversée en bateau. Sur place, nous montons tout le matériel, y compris le pique-nique à l'entrée sous le porche. Un bateau est déjà amarré sur le débarcadère. Pendant que je m'équipe, Rémi et les enfants se relayent pour gonfler le bateau. Une fois prêt, je fait la traversée seul pour aller équiper tandis que les autres mangent. A mon retour, je mange puis repart avec Liana pour installer la cordelette du bateau qui nous évitera de devoir ramer à chaque trajet. Chose faite, les trajets en bateau s'enchaînent en même temps que les remontées



de 6m sur corde et le passage de la vire. Une fois tous dans le réseau, nous partons explorer le réseau fossile. Mais voilà, Maud, la première à être passée, est restée longtemps à nous attendre après la vire. Elle a pris froid et a du mal à se réchauffer. De plus, chose qu'elle n'a pas dit, c'est qu'elle a glissé pendant qu'elle attendait et s'est fait mal au genou (rien de grave, 2 gros bleus). Je tente de la réchauffer avec le poncho mais rien n'y fait. Très rapidement, je la ramène dehors et Rémi continue. Après avoir ramené à l'extérieur Maud, je reviens retrouver le groupe ravis de leur parcours au travers des gours asséchés et autres. Le retour se passera sans difficulté et les enfants assureront à tour de rôle le retour du bateau en gérant la cordelette du bateau.

Nous sommes de retour à la voiture vers 18h15. Le temps de se changer et de remettre à Hugo sa première Chauve-Souris bien méritée. Bravo Hugo. Nous nous séparons à 19h : Rémi et ses petits-enfants rentrent à Lyon tandis que moi et mes enfants, nous reprenons la route en fourgon pour poursuivre nos vacances en direction de l'Ardèche.



TUNNEL DU LAUZET (04)

TPST : 40 min

Rédigé par Poupou

En vacances pour 1 semaine au pays d'Agathe (l'Ubaye), je décide ce matin d'aller faire une petite randonnée (les cascades de Costeplane) afin de pouvoir enchaîner sur rando aquatique cet après-midi avec un collègue et ses clients. Depuis le Lauzet, je suis les indications du descriptif et me retrouve devant un tunnel ou aucun train n'est passé... Ceci me fait penser à la randonnée du train fantôme de l'Ain. Je m'engage dans le tunnel avec mon téléphone pour seul éclairage. Au bout de plusieurs centaines de mètres, je commence à trouver ça long car je ne vois toujours pas la lumière de la sortie. Au bout d'environ 20 min au frais je me retrouve de l'autre côté et je découvre un panneau indiquant 1600 m de tunnel. A la vue d'un 2eme tunnel, je regarde la suite du descriptif, et me rend compte qu'il fallait tourner avant de traverser le tunnel... Je décide alors de remonter un ruisseau pour couper à travers un bout de montagne et rejoindre un chemin au-dessus qui me ramènera sur le bon itinéraire. En bas d'une cascade infranchissable, je suis contraint de rebrousser chemin et de reprendre le tunnel en sens inverse ! Fin de l'aventure au bout de 2h30. L'après-midi je passe 1h30 en canyon de type floting, dans l'Ubaye entre le fer à cheval et le pont de martinet



Les jeunes des Écoles de Spéléo avant de rentrer dans la Grotte de Préroutes – Arith (73)



Séjour de l'École
de spéléologie du
21 au 25 août
dans Les Bauges
(73)

Pour cette 3^{ème} édition du séjour inter École de Spéléo de la Région, nous nous retrouvons au chalet des Nivéoles dans le massif des Bauges, en Savoie. L'école de club de Dardilly est représentée par Noémie, Romane, Hugo et Elias. L'école départementale de la Drome (EDS26) est représentée par Louna, Arnaud et Emilien. Celle de l'Isère (EDS38) par Eliot. Et l'EDS73 par Vianney et Lois. Les cadres professionnels et bénévoles présents étaient Patrice, Olivier et Paco de l'EDS26, Kévin et Laurent de l'EDS73, Poupou et Christophe de l'ECS de Dardilly.

Avant de dérouler les comptes-rendus des sorties de ce séjour, nous tenons à remercier le CSR AURA et la Région Auvergne Rhône Alpes pour leur soutien financier qui a permis l'organisation de ce séjour Inter École de spéléologie.



TROU DU GARDE FECLAZ (73)

22/108

ECOLE DE SPELEO

TANNE AUX COCHONS - MARJERIAZ (73)

TPST : 5h

Paco, Laurent, Noémie, Arnaud et Lois
Rédigé par Arnaud



ECOLE DE SPELEO

21/108

GROTTE DE PRÉROUGES - ARITH (73)

TPST : 4h

Laurent, Kévin, Poupou, Paco, Olivier,
Christophe, Patrice, Eliot, Elias, Hugo,
Romane, Noémie, Louna, Loïs, Vianney,
Émilien et Arnaud
Rédigé par Loïs

Après une courte la visite du centre et le rangement du matériel, nous partons à Prérougé dans le but de faire les présentations pour la semaine. La marche d'approche étant de 2 min, nous allons manger sous le porche d'entrée à la recherche du frais (au final nous avons eu juste froid) avant de revenir nous changer aux voitures. Vianney s'auto proclame guide mais refile quand même à Kévin la topo... Nous voilà enfin parti, nous avançons à une bonne allure pour un groupe de 17. Jusqu'au lac des touristes nous marchons debout car le sol a été creusé il y a longtemps pour faciliter le passage des touristes. Nous enchainons à quatre pattes dans les marmites puantes, qui sont à la limite d'être vides. La roche est propre et lissée par l'eau. Nous passons par le vilebrequin et faisons divers aller-retour jusqu'au siphon Loubens. En bas d'un rappel nous avons vu un système ingénieux avec des bouchons en liège pour connaître le niveau de crue. Il est prévu de faire une boucle et de revenir en se mouillant jusqu'à la taille. Mais le groupe se sépare entre ce qui ne veulent pas se mouiller qui passe par le chemin de l'aller et les autres passent par la diaclase de la pluie.

22/108

TPST : 4h

Patrice, Christophe, Hugo et Elias
Rédigé par Elias

Tout d'abord nous devons aller dans la grotte de Manitou pour apprendre à équiper, mais un gros groupe de spéléo y était déjà... nous sommes donc finalement allés au creux de l'Aisselle, plus connu comme le Trou du Garde. Mais il était équipé en fixe. Après avoir mangé au bord du trou, Elias a commencé l'équipement du puits de départ. Une fois en bas de celui-ci, Hugo a pris le relais avec Christophe et ont doublé l'équipement en place sur plusieurs ressauts et un puits. Pendant ce temps Elias est parti devant avec Patrice pour équiper en double les 2 puits suivants. Une fois en bas de ces puits, Patrice a équipé en double un puits, puis nous en avons descendu un autre sur l'équipement en place pour arriver en bas. Nous nous sommes baladé 10 min au fond jusqu'à se retrouver dans une petite salle très jolie et avons passé une main courante doublé un peu technique. Nous avons ensuite entamé la remontée avec Hugo et Elias qui déséquipaient. Nous sommes tous ressortis à 17h et nous avons fini par un bon goûter.

Juin à Aout 2023 - p14



CREUX DE LA CAVALE LA FECLAZ (73)

22/08

ECOLE DE
SPELEO

TPST : 3h

Kévin, Olivier, Poupou, Elliot, Emilien, Vianney, Louna et Romane
Rédigé par Romane

Nous sommes partis à 9h15 du chalet et avons mis 45 min pour aller au parking du trou. Nous nous sommes habillés à la voiture, à part Olivier, qui finalement a eu raison car nous avons fini par manger devant la grotte. La raison de notre pique-nique extérieur étant la marche d'approche de 30 mn transformée en 1h car Emilien avait oublié son torse ET sa pédale dans la voiture. Et que durant le temps où Emilien aille les chercher, Elliot s'étant assis dans l'herbe, y a laissé ses gants et ne l'a remarqué que 10 mn plus tard sur le trajet...

Suite à cela, nous sommes rentrés dans la grotte équipée en fixe à 12h50. Après une descente glissante pleine de terre, nous avons traversé un méandre assez large toujours avec de la terre. Nous avons traversé un petit

ressaut de 2 m. Romane qui avait prévu d'équiper en double un puits, est alors passé devant. Mais le puits était déjà doublé... Elle a donc râlé car elle voulait vraiment équiper ! Ensuite on a descendu le dernier puits de 18 m et nous avons marché dans la rivière jusqu'au bain turc à - 90 m. Louna et Poupou ayant fait demi-tour peu avant le bain turc pour étaler l'équipe et éviter d'attendre mouillé en bas des puits. Après une conversation existentielle sur la condition des femmes dans la société nous avons goûté au parking.



23/08

TROU DU GARDE - FECLAZ (73)

TPST : 5h45

Paco, Kevin, Elliot, Antonin, Noémie et
Lois.

Rédigé par Noémie

Nous sommes partis vers 10h15 après avoir fini de préparer nos kits. Nous avons récupéré Antonin sur la route car il ne faisait pas partie du séjour spéléo. Après environ 30 min de voiture nous nous sommes garés à un parking, nous nous sommes préparés puis, après un peu moins de 10 min de marche nous sommes arrivés au-dessus du trou. Lois a équipé le puits d'entrée avec une grande facilité. Nous sommes donc rentrés sous terre vers 11h00. En bas du puits nous avons attaché la corde à un tronc d'arbre pour que les randonneurs ne remontent pas la corde et que nous ne restions pas coincés en bas et contraint de faire la traversée de plus de 8h. La suite de la cavité était équipée en fixe. Nous avons progressé rapidement et aisément dans les étroitures, méandre et puits. Noémie a pu enseigner à Elliot comment descendre en zéro et s'est exercée à surveiller ses camarades (Elliot et Antonin). Noémie a pu également doubler deux puits et Lois un. Nous nous sommes arrêtés pour manger dans une petite salle juste avant le puits



de la cascade. Nous l'avons choisie car elle est assez propre. Nous avons été surpris du festin qu'Antonin a apporté : tomates cerises, divers sandwichs, multiples compotes ainsi qu'un moelleux au chocolat (que Paco et Kevin se sont fait un plaisir de finir). Et tout cela rien que pour lui ! Le repas fut accompagné de test de résonance effectué par Paco à l'aide de plusieurs compotes vides explosés avec son pied !

Nous avons décidé de faire deux groupes pour la suite. L'un était Paco, Lois et Antonin qui

Entamèrent la remontée après le repas. Et l'autre avec Kévin, Noémie et Elliot, qui continuèrent jusqu'à la rivière à -239 (environ 30 min de progression). Lorsque nous sommes arrivés à la rivière nous avons pu voir de magnifiques coup de gouges, des silex et des coupoles d'érosion. Quelques péripéties se passèrent lors de ce trajet. Noémie, dotée d'une grande souplesse et agilité, chuta dans une grosse vasque alors qu'elle essayait une technique d'opposition, ce qui l'a rafraîchi efficacement. Puis, se retrouva coincée sur sa corde en pleine remontée car son mousqueton de longe s'était coincé dans son crol. Kévin vint à son secours et grâce à la force de quatre bras elle fut décoincée.

Noémie déséquipa les cordes doublées et le puits d'entrée. L'équipe de Kévin fut surprise en arrivant en bas du puits d'entrée en voyant que le tronc d'arbre, censé maintenir la corde en bas, avait été remonté et était coincé dans le puits. Mais heureusement c'était juste une petite blague du groupe de Paco et nous avons pu vite remonter.

23/08



TANNE AUX COCHONS - MARJERIAZ (73)

TPST : 5h

Paco, Laurent, Noémie, Arnaud et Lois
Rédigé par Arnaud

23/08

FITOJA EXPRESS - ARITH (73)

TPST : 5h

Patrice, Olivier, Arnaud, Elias, Hugo et Emilien
Rédigé par Emilien

Après un atelier tresse dans les chambres, interrompu par Poupou, nous avons préparé les kits d'équipement, car aujourd'hui nous sommes là pour apprendre à équiper. Une fois arrivé à la station de ski de Marjériaz et avant de s'engager dans la descente, un rappel des nœuds et des notions d'équipement s'est imposé. Nous étions là pour apprendre, mais nous n'avions pas imaginé le faire sur des arbres et des pierres "presque" irréprochable. Nous avons mangé dehors puis nous nous sommes à moitié préparé pour marcher jusqu'au trou sans avoir trop chaud en mettant seulement le bas de la sous combinaison. PEINE PERDUE nous sommes arrivés transpirant comme des cochons et avons été stoppés par Poupou car nous allions boire l'entièreté des bouteilles d'eau. Poupou nous a parlé d'une technique berbère pour humidifier ses muqueuses et moins ressentir la soif : Pour cela il faut garder l'eau dans la bouche au moins 10 mn, ce qui était donc impossible pour Louna car elle ne peut arrêter de parler plus de 4 s... ce qui est également mon cas ! Donc, nous avons eu soif. Après cela Louna est partie équiper le premier puits jusqu'au ressaut ou Vianney à pris le relais. Il s'est trompé de chemin et a fini plein de glaise, ce dont il s'est plaint a de nombreuses reprises. Après cette défaite il m'a finalement donné le kit boueux et j'ai fini par équiper le R2 et R7. L'Heure avant trop vite j'ai du m'arrêter en haut du P20 et j'ai dut déséquiper ce que je venais de faire pour retrouver Louna qui s'est fait arnaquer car elle a du déséquiper l'ensemble du reste des puits. Ce qu'elle déteste faire. Pendant ce temps je me battais pour dépasser ma phobie des araignées en poussant quelques petits cris. Nous avons pris notre moitié de goûter à la sortie du trou et sommes redescendus pour retrouver l'autre moitié du goûter à la voiture.



On a commencé par 20 min de marche d'approche avec notre matériel sur le dos. On s'est équipés devant la grotte puis on a pu rentrer dans la grotte à 10h40. Après 1 heure et demie de descente dans les puits et dans les étroitures, on arrive dans le collecteur des étiornaux avec très peu d'eau dans la rivière. On a continué pour aller visiter la salle Fitoja en laissant les sacs au début de la salle. La salle s'appelle comme cela car elle aurait été découverte par 3 spéléos : Fifi, Toto et Jaco. On a pu voir de très jolies concrétion avec de très grandes fistuleuses. Puis nous sommes revenus aux kits pour manger. Après ça, Olivier et moi nous sommes remontés. Patrice, Hugo, Elias et Arnaud ont continué en remontant la rivière sur trois cascades, puis ils sont redescendus jusqu'en bas des cordes après un petit toboggan empruntés par Elias et Patrice en se mouillant. Nous sommes ressortis à 13h40.

Accès :

Se garer au parking de Montagny puis remonter la piste forestière. Au panneau indicateur sur la gauche, descendre à droite jusqu'à une épingle à cheveux sur la droite. Prendre le sentier tout droit dans l'épingle. Traverser le pierrier et enjamber un tronc d'arbre. Poursuivre sur Ligne de niveau.

24/08

GOUFFRE DE GERMINAL LESCHAUX (74)

TPST : 5h

Olivier, Kevin, Elias, Emilien, Vianney, Hugo
Rédigé par Emilien

Une fois arrivés à destination après quelques dizaines de minutes de route, nous avons décidé de nous habiller dans un champ à l'ombre à cause de la chaleur étouffante du soleil. Rapidement, des vaches intriguées pas nos faits et gestes se sont rapprochés pour nous regarder.

Sans marche d'approche, nous sommes entrés directement dans un boyau avec des échelles, puis rapidement nous sommes arrivés en bas. La plupart du temps, nous marchions dans des éboulis en pente pour arriver à - 180 mètres. Nous avons mangé dans la grande salle, puis Elias, Olivier et Emilien ont opéré un demi-tour. Le reste du groupe a remonté le cours de la rivière asséchée pour arriver dans une galerie creusée par l'eau qui formait une magnifique voute avec les murs lisse. Nous avons ensuite fait le tour de cette galerie pour rejoindre Elias, Olivier et Emilien qui étaient déjà dehors. Nous avons croisé un autre groupe de spéléo sur le retour et nous les avons conseillés d'aller dans cette fameuse galerie.

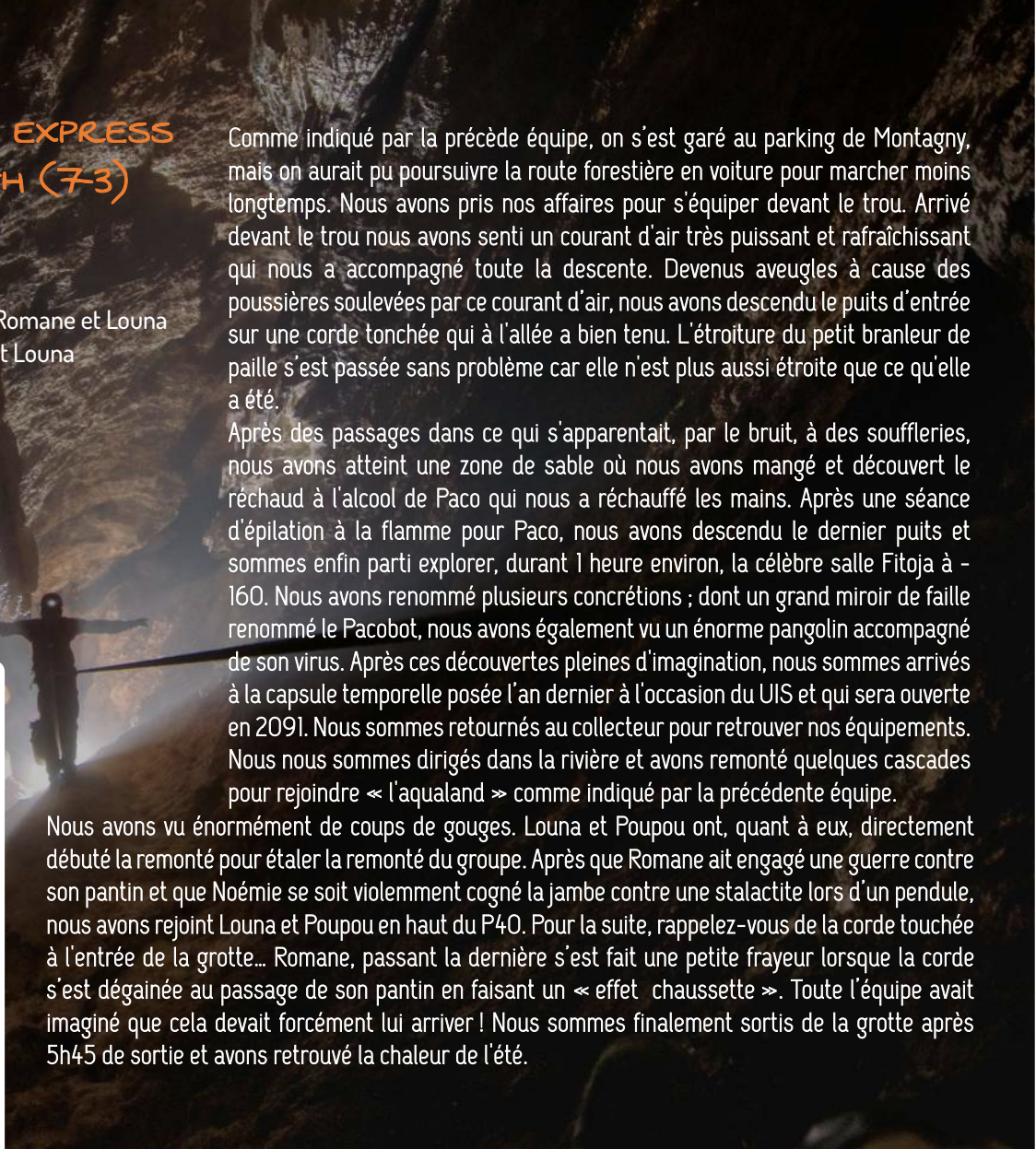


23/08

FITOJA EXPRESS ARITH (73)

TPST : 5h45

Poupou, Paco, Elliot, Noémie, Romane et Louna
Rédigé par Romane, Noémie et Louna



Comme indiqué par la précède équipe, on s'est garé au parking de Montagny, mais on aurait pu poursuivre la route forestière en voiture pour marcher moins longtemps. Nous avons pris nos affaires pour s'équiper devant le trou. Arrivé devant le trou nous avons senti un courant d'air très puissant et rafraîchissant qui nous a accompagné toute la descente. Devenus aveugles à cause des poussières soulevées par ce courant d'air, nous avons descendu le puits d'entrée sur une corde touchée qui à l'allée a bien tenu. L'étranglement du petit branleur de paille s'est passée sans problème car elle n'est plus aussi étroite que ce qu'elle a été.

Après des passages dans ce qui s'apparentait, par le bruit, à des souffleries, nous avons atteint une zone de sable où nous avons mangé et découvert le réchaud à l'alcool de Paco qui nous a réchauffé les mains. Après une séance d'épilation à la flamme pour Paco, nous avons descendu le dernier puits et sommes enfin parti explorer, durant 1 heure environ, la célèbre salle Fitoja à -160. Nous avons renommé plusieurs concrétions ; dont un grand miroir de faille renommé le Pacobot, nous avons également vu un énorme pangolin accompagné de son virus. Après ces découvertes pleines d'imagination, nous sommes arrivés à la capsule temporelle posée l'an dernier à l'occasion du UIS et qui sera ouverte en 2091. Nous sommes retournés au collecteur pour retrouver nos équipements. Nous nous sommes dirigés dans la rivière et avons remonté quelques cascades pour rejoindre « l'aqualand » comme indiqué par la précédente équipe.

Nous avons vu énormément de coups de gouges. Louna et Poupou ont, quant à eux, directement débuté la remonté pour étaler la remonté du groupe. Après que Romane ait engagé une guerre contre son pantin et que Noémie se soit violemment cogné la jambe contre une stalactite lors d'un pendule, nous avons rejoint Louna et Poupou en haut du P40. Pour la suite, rappelez-vous de la corde touchée à l'entrée de la grotte... Romane, passant la dernière s'est fait une petite frayeur lorsque la corde s'est dégainée au passage de son pantin en faisant un « effet chaussette ». Toute l'équipe avait imaginé que cela devait forcément lui arriver ! Nous sommes finalement sortis de la grotte après 5h45 de sortie et avons retrouvé la chaleur de l'été.

25/08



GROTTE DE LA DORIA ST JEAN D'ARVEY (73)

TPST : 5h45

Laurent, Kevin, Poupou, Paco, Olivier, Patrice, Elliot, Hugo, Romane, Noémie, Louna, Lois, Vianney, Emilien, Arnaud, Nicole et Jacques Romestan

Rédigé par Poupou

Pour le dernier jour, après le rangement de nos affaires, nous quittons le centre des Nivéoles pour aller à la grotte de la Doria qui est sur le chemin du retour. Nous nous garons au parking de la Doria, le même que pour la via ferrata de la Grotte à Carret. Après environ 30 min de marche, nous quittons le chemin d'accès de la via ferrata sur la droite pour enchaîner durant 45 min sur une main courante de 200 m que Kévin est en train de poser. Nous prenons pied dans le porche d'entrée par un rappel d'une dizaine de mètre et pic niquons ici. Olivier ayant fait demi-tour sur ma main courante à cause du vertige, nous lui descendons son pic nique en bas de la cascade au bout d'une corde. A la fin du repas, Patrice nous rejoint avec Nicole et Jacques Romestan (représentant du CSR AURA). Nous enfignons seulement sous combinaisons et partons visiter la cavité. Dans plusieurs recoins nous retrouvons l'eau de la rivière. Après une petite heure d'exploration et un masque d'argile posé par Elias sur le visage

de Louna, nous nous remettons en shorts et boudriers afin de quitter la grotte par un rappel de 30 m en plein air. Louna, Nicole et Jacques font moins les fiers. Nous arrivons alors au départ de la via ferrata et nous mettons environ 1h pour faire le retour à pied. C'est une super activité pour terminer le séjour !





RENCONTRE AVEC

L'ÉCOLE DE SPELEO

Un reportage exclusif sur
nos jeunes de l'École
départementale de
spéléo et l'école de club
du GSDy

Juin à Aout 2023 – p18





L'EDS c'est quoi ?

L'école de Spéléologie, est une section de jeunes adolescents âgées entre 11 et 17 ans, rattaché au club et encadré L'école de Spéléologie, est une section de jeunes adolescents âgées entre 11 et 17 ans, rattaché au club et encadré école de Spéléologie, est une section de jeunes adolescents âgées entre 11 et 17 ans, rattaché au club et encadré 'école de Spéléologie, est une section de jeunes adolescents âgées entre 11 et 17 ans, rattaché au club et encadré L'école de Spéléologie, est une section de jeunes adolescents âgées entre 11 et 17 ans, rattaché au club et encadré L'école de Spéléologie, est une section de jeunes adolescents âgées entre 11 et 17 ans, rattaché au club et encadré 17 ans, rattaché au club et encadré L'école de Spéléologie, est une section de jeunes adolescents âgées entre 11 et 17 ans, rattaché au club et encadré

Qui que quoi dont où ?

J'encadre deux stagiaires d'un bon niveau. Ce trou se situe au bord de la magnifique et vertigineuse gorge de la Jonte, côté causse Méjean. Le trou est broché, de jolis volumes et une salle à mi-parcours magnifiquement concrétionnée de colonnes et draperies blanches (en- fin sauf à hauteur d'homme où certains se

J'encadre deux stagiaires d'un bon niveau. Ce trou se situe au bord de la magnifique et vertigineuse gorge de la Jonte, côté causse Méjean. Le trou est broché, de jolis volumes et une salle à mi-parcours magnifiquement concrétionnée de colonnes et draperies blanches (en- fin sauf à hauteur d'homme où certains se

J'encadre deux stagiaires d'un bon niveau. Ce trou se situe au bord de la magnifique et vertigineuse gorge de la Jonte, côté causse Méjean. Le trou est broché, de jolis volumes et une salle à mi-parcours magnifiquement concrétionnée de colonnes et draperies blanches (en- fin sauf à hauteur d'homme où certains se



Pour Marin L'EDS c'est gravire des compétences :

“

Grace à l'Ecole de Spéléo, j'ai gagné en assurance et j'ai appris à surpasser mes peurs...

”

INTERVIEW DE MATHILDE

De la Spéléo à l'écriture de son premier livre

Mathilde, 16 ans et membre du Groupe Spéléo Dardilly depuis 4 ans, revient sur son parcours au sein du club et sur l'écriture de son premier livre en solo. Un premier roman signé aux éditions « du sable et des cailloux ».

Comment as-tu découvert la spéléo ?

J'ai découvert la spéléologie en 2019 en colonie. C'était une colo de sport qui proposait plein d'activités dont la spéléo. J'en avais déjà visité quelques-unes auparavant, mais en mode touristique et j'avais déjà beaucoup aimé. Alors, lorsque j'ai découvert le mode aventurier en colo, le fait de se faufiler dans les étroitures et de grimper un peu partout avec un casque et une lampe, j'ai adoré !!!

Tes motivations pour t'être inscrite au club ?

Ce qui m'a motivée c'est tout d'abord la beauté des grottes. Et puis j'avais toujours aimé grimper sur tout et n'importe quoi. Alors quand le moniteur de spéléo de la colo, Arnaud, nous a proposé, à moi et mon amie Élise, d'intégrer le club de spéléo à la rentrée, je me suis dit pourquoi pas la spéléo ! Enfin, j'ai commencé par en parler à mes parents... Et ça l'a fait ! J'ai passé quatre superbes années. J'ai beaucoup progressé. Maintenant je sais faire les nœuds et équiper une grotte. Je suis même capable de décrocher un équipier qui ferait un malaise en montant sur une corde et le ramener en bas.



« ...maintenant je sais faire les nœuds, équiper une grotte...capable de décrocher un équipier qui ferait un malaise... »

En parallèle, tu t'es découverte une nouvelle passion pour l'écriture. Dans quel cadre as-tu débuté cela ?

J'ai commencé à écrire en même temps que j'ai débuté la spéléo. Avec des amis j'avais intégré un groupe d'écriture géré par la maman d'une copine. J'ai ainsi participé à l'écriture à plusieurs de deux livres : « Alerte Chambouleur » et « pris au piège dans le collège ». Avant j'écrivais quelques petites histoires que je ne finissais jamais, alors ce projet m'a beaucoup aidée.

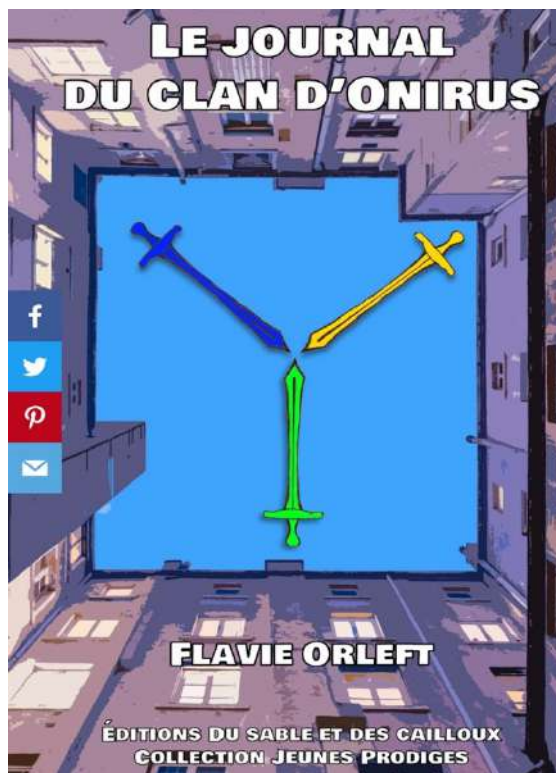


Ton inspiration pour écrire cette histoire ?

Le roman est inspiré d'une histoire vraie. Le clan d'Onirus a vraiment existé dans ma résidence. Je l'avais créé avec une voisine et ma sœur pendant le confinement. Par la suite, mes amis de la résidence et moi avons créé un autre clan et inventé une guerre des clans où nous nous battions, mais pour de faux hein ! Dans le Roman l'histoire est totalement réinventée, j'ai juste repris le nom des clans et changé le prénom des voisins. Maintenant, quand ils lisent mon livre, ils se reconnaissent ! Je fais partie de l'un des personnage et d'ailleurs quand je me décris j'annonce que je fais de la speleo.

Tu l'as signé sous le nom de Flavie Orleft. Pourquoi Flavie ?

"Flavie" c'est mon deuxième prénom et "Orleft" ce sont les lettres de mon nom de famille dans le désordre. En fait j'ai un pseudo parce que je suis mineure. C'est chouette parce que si un jour j'aime plus ce que j'ai fait, je pourrais dire que ce n'était pas moi, haha !



« Je fais partie de l'un des personnage et d'ailleurs quand je me décris j'annonce que je fais de la spéléo. »

Parle nous de ton éditeur et où peut-on acheter ton livre ?

L'éditeur ou plutôt l'editrice de mon livre s'appelle Marion Curtillet. Elle a créé le groupe des jeunes prodiges, dont je fais partie et une maison d'édition afin d'éditer tous les jeunes qui écrivent. Cela s'appelle les éditions "du sable et des cailloux". Elle nous accompagne dans l'écriture de nos livres pour nous amener au bout de notre projet : avoir notre manuscrit entre les mains !

Mon livre est disponible sur commande dans toutes les librairies ou directement chez l'éditeur sur dusableetdescailloux.com

Penses-tu écrire un nouveau roman ?

Oui ! L'année prochaine je me lance dans un style de livre totalement différent. De l'horreur ! Cette histoire se passera dans la même résidence et elle sera racontée par les personnages de mon premier livre. Alors patience et Bonne lecture de ce roman.



INDEX DES CAVITES

De Juin à Aout 2023

LA FALCONNETTE PAR ROCHANCE – FAYS (01)	8
EXERCICE SECOURS SPELEO – CIALET DES CHUATS II Bouvante (26)	9
VIA FERRATA DE IA GUINGUETTE (HOSTIAZ) & CANYON DE CHALEY (01)	9
GROTTE DU COFRE	10
GROTTE D'ENVERNIBARD - MEAUDRE (38)	11
GOUFFRE DE LA MORGNE - LOMPNAS (01)	11
GROTTE DE GORNIER – CHORANCHE (38)	12
TUNNEL DU LAUZET (04)	13
TROU DU GARDE FECLAZ (73)	14
TANNE AUX COCHONS - MARJERIAZ (73)	14
GROTTE DE PREROUGES - ARITH (73)	14
CREUX DE LA CAVALE LA FECLAZ (73)	15
TROU DU GARDE - FECLAZ (73)	15
TANNE AUX COCHONS - MARJERIAZ (73)	16
FITOJA EXPRESS – ARITH (73)	16
GOUFFRE DE GERMINAL LESCHAUX (74)	16
FITOJA EXPRESS ARITH (73)	17
GROTTE DE LA DORIA ST JEAN D'ARVEY (73)	17

BOUTIQUE DU CLUB



“

Bien plus qu'un club,
Une aventure pleine
de convivialité !!!

”